



COMUNE DI CALLIANO

PIANO REGOLATORE GENERALE

Settima Variante al P.R.G.

Novembre 2017



COMUNE DELLA VALLE AGRARIA

A.3

PROGETTO:
Comunità della
Valleggrina
Ufficio Urbanistica

COLLABORAZIONE:
Ufficio Tecnico Comunale

CARTOGRAFIA:
arch. Fulvio Bertoluzzi

Sistema Ambientale


Scala 1 : 5.000

Legenda

CAPITOLO VI - ZONE DI TUTELA E PROTEZIONE


Art. 52 Protezione dei corsi d'acqua, ambiti fluviali di interesse ecologico

Z 312




Art. 54 c.5 Siti di interesse culturale, storico e naturalistico

Z 327




Art. 54 Vincolo diretto legge n.137 del 06.07.2001

Z 301



Art. 54 Vincolo indiretto legge n.137 del 06.07.2001


Z 302



CAPITOLO VII - AREE DI CONTROLLO TECNICO AMMINISTRATIVO


Art. 57 Tutela ambientale provinciale

Z 201




Art. 60 Aree sottoposte a vincolo idrogeologico (forestale)


Z 202




Demanio idrico Z 204



Sorgenti Z 323

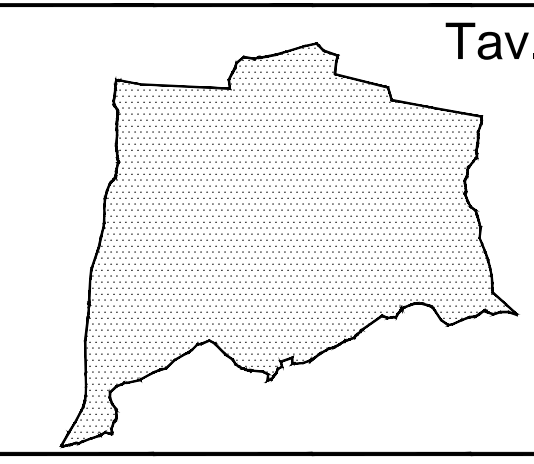


Confine comunale Z 403

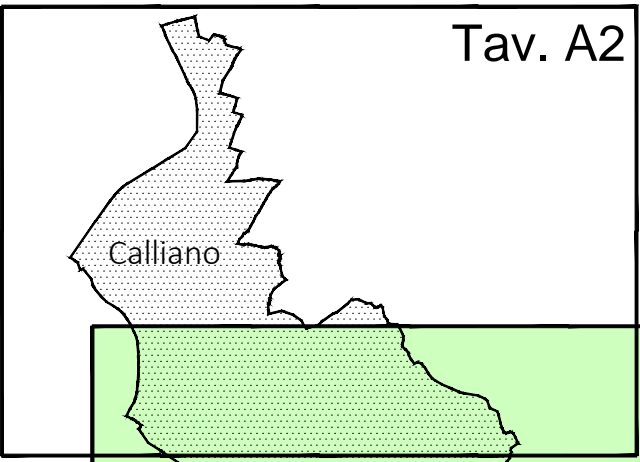


Quadro d'Unione

Tav. A1



Tav. A2



Tav. A3

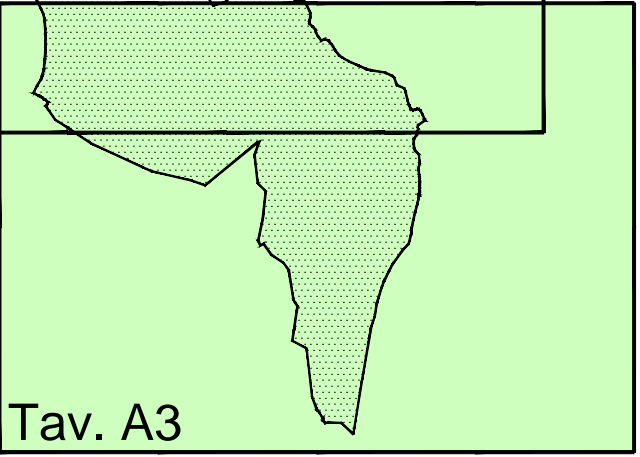


Tavola A4: estratti in scala 1:2.000

