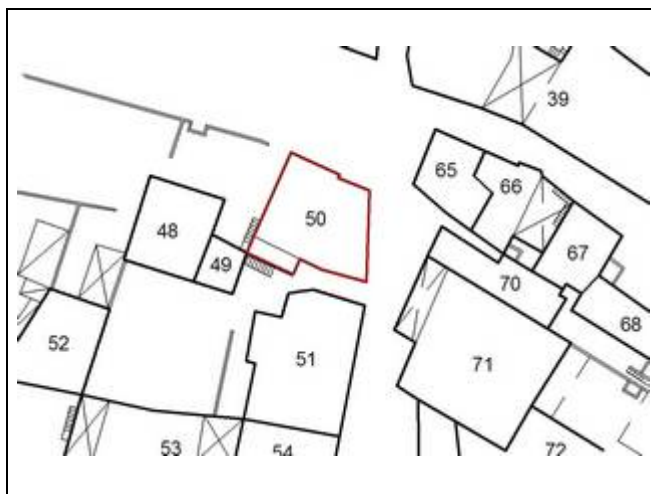


SCHEDA DI RILIEVO ED INTERVENTO NELLE UNITA'EDILIZIE IN CENTRO STORICO
Piano Regolatore Generale del Comune di Calliano

Scheda nr. **50** C.C. **Calliano** f.m. **3** p.ed. **120/1**

Data **Marzo 2009**



Tipologia funzionale dell'edificio: <u>residenziale</u>	
Epoca di costruzione: <u>anteriore al 1860</u> , tra 1860 e 1939, posteriore al 1939	<u>8</u> 6 4
Tipologia architettonica storica: <u>definizione Alta</u> , Media, Bassa, Nessuna	<u>8</u> 6 4 0
Permanenza dei caratteri formali tradizionali:	
Volumetrici originali (superfettazioni, ampliamenti, sopraelevazioni)	<u>2</u> 1 0
Costruttivi (copertura, struttura, aperture, balconi, scale)	<u>2</u> 1 0
Complementari (manto di copertura, serramenti, abbaini, intonaci)	<u>2</u> 1 0
Decorativi (affreschi, cornicioni, modanature, bugnati, ecc.)	<u>2</u> 1 <u>0</u>
Totale punteggio <u>22</u>	

Degrado: Nullo	Grado di utilizzo: Utilizzato
Vincoli legislativi:	Categoria di intervento del Piano vigente: R2


PROGETTO

Categoria di intervento prevista: R2
Vincoli particolari:
Vincoli puntuali: cornici in pietra del portoncino di ingresso e del portale parzialmente tamponato Non è ammessa l'installazione dei pannelli solari sulle falde nord ed ovest
Interventi previsti:
Ulteriori interventi:
Codici colori della tinteggiatura / Note: codici colore progetto: 30% giallo / 40% giallo + 10% rosso

SCHEDA DI RILIEVO ED INTERVENTO NELLE UNITA'EDILIZIE IN CENTRO STORICO
Piano Regolatore Generale del Comune di Calliano

Scheda nr. **50** C.C. **Calliano** f.m. **3** p.ed. **120/1**

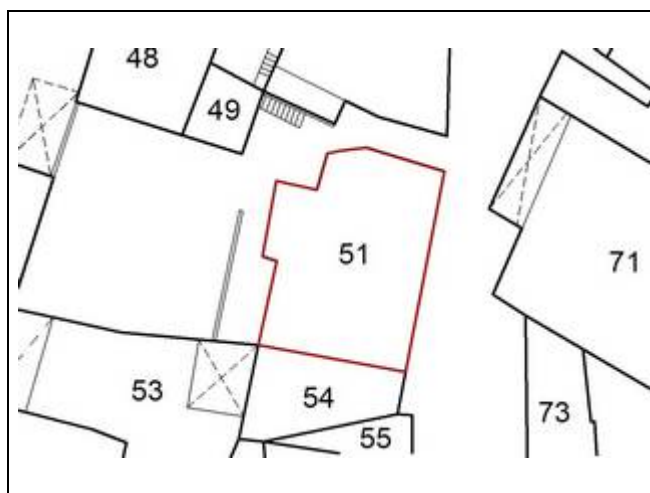
Data **Marzo 2009**



SCHEDA DI RILIEVO ED INTERVENTO NELLE UNITA'EDILIZIE IN CENTRO STORICO
Piano Regolatore Generale del Comune di Calliano

Scheda nr. **51** C.C. **Calliano** f.m. **3** p.ed. **252 (P)**

Data **Marzo 2009**



Tipologia funzionale dell'edificio: <u>residenziale</u>	
Epoca di costruzione: <u>anteriore al 1860</u> , tra 1860 e 1939, posteriore al 1939	<u>8</u> 6 4
Tipologia architettonica storica: <u>definizione Alta</u> , Media, Bassa, Nessuna	<u>8</u> 6 4 0
Permanenza dei caratteri formali tradizionali: Volumetrici originali (superfettazioni, ampliamenti, sopraelevazioni) Costruttivi (copertura, struttura, aperture, balconi, scale) Complementari (manto di copertura, serramenti, abbaini, intonaci) Decorativi (affreschi, cornicioni, modanature, bugnati, ecc.)	<u>2</u> 1 0 2 <u>1</u> 0 <u>2</u> 1 0 2 1 <u>0</u>
Totale punteggio <u>21</u>	

Degrado: Nullo	Grado di utilizzo: Utilizzato
Vincoli legislativi:	Categoria di intervento del Piano vigente: R2

PROGETTO

Categoria di intervento prevista: R2
Vincoli particolari:
Vincoli puntuali: passaggio con cornice in pietra e tetto in coppi
Ulteriori interventi: Si consiglia l'installazione dei pannelli solari sulla falda est, nel rispetto delle specifiche norme
Codici colori della tinteggiatura / Note: codici colore progetto: bianco / 30% blu + 10% nero

SCHEDA DI RILIEVO ED INTERVENTO NELLE UNITA'EDILIZIE IN CENTRO STORICO
Piano Regolatore Generale del Comune di Calliano

Scheda nr. 51 C.C. Calliano f.m. 3 p.ed. 252 (P)

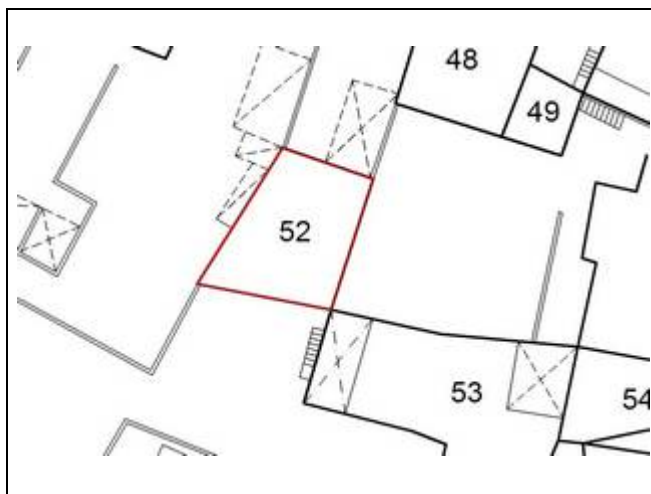
Data Marzo 2009



SCHEDA DI RILIEVO ED INTERVENTO NELLE UNITA'EDILIZIE IN CENTRO STORICO
Piano Regolatore Generale del Comune di Calliano

Scheda nr. **52** C.C. **Calliano** f.m. **3** p.ed. **252 (P)**

Data **Marzo 2009**



Tipologia funzionale dell'edificio: <u>residenziale</u>			
Epoca di costruzione: <u>anteriore al 1860</u> , tra 1860 e 1939, posteriore al 1939	<u>8</u>	6	4
Tipologia architettonica storica: definizione <u>Alta</u> , Media, Bassa, Nessuna	<u>8</u>	6	4 0
Permanenza dei caratteri formali tradizionali:			
Volumetrici originali (superfettazioni, ampliamenti, sopraelevazioni)	<u>2</u>	1	0
Costruttivi (copertura, struttura, aperture, balconi, scale)	<u>2</u>	1	0
Complementari (manto di copertura, serramenti, abbaini, intonaci)	<u>2</u>	1	0
Decorativi (affreschi, cornicioni, modanature, bugnati, ecc.)	<u>2</u>	1	<u>0</u>
Totale punteggio			<u>22</u>

Degrado: Nullo	Grado di utilizzo: Utilizzato
Vincoli legislativi:	Categoria di intervento del Piano vigente: R3

PROGETTO

Categoria di intervento prevista: R2
Vincoli particolari:
Vincoli puntuali: portale in pietra (vedi foto)
Interventi previsti:
Ulteriori interventi:
Codici colori della tinteggiatura / Note: codice colore progetto: ----

SCHEDA DI RILIEVO ED INTERVENTO NELLE UNITA'EDILIZIE IN CENTRO STORICO
Piano Regolatore Generale del Comune di Calliano

Scheda nr. 52 C.C. Calliano f.m. 3 p.ed. 252 (P)

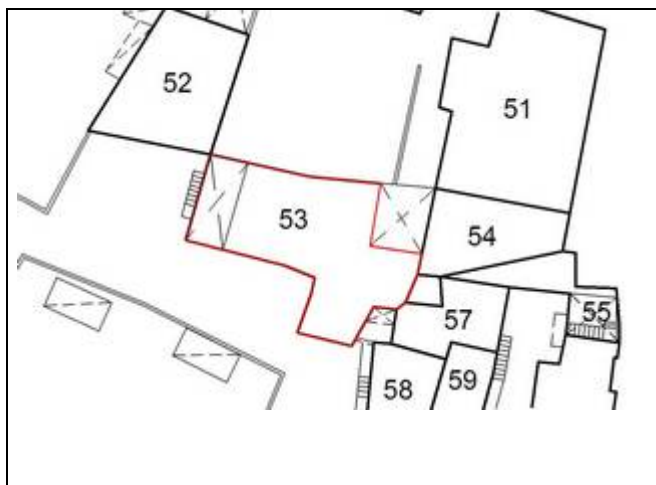
Data Marzo 2009



SCHEDA DI RILIEVO ED INTERVENTO NELLE UNITA'EDILIZIE IN CENTRO STORICO
Piano Regolatore Generale del Comune di Calliano

Scheda nr. **53** C.C. **Calliano** f.m. **3** p.ed. **252 (P)**

Data **Marzo 2009**



Tipologia funzionale dell'edificio: <u>residenziale</u>			
Epoca di costruzione: <u>anteriore al 1860</u> , tra 1860 e 1939, posteriore al 1939	<u>8</u>	6	4
Tipologia architettonica storica: <u>definizione Alta</u> , Media, Bassa, Nessuna	<u>8</u>	6	4 0
Permanenza dei caratteri formali tradizionali:			
Volumetrici originali (superfetazioni, ampliamenti, sopraelevazioni)	<u>2</u>	1	0
Costruttivi (copertura, struttura, aperture, balconi, scale)	2	<u>1</u>	0
Complementari (manto di copertura, serramenti, abbaini, intonaci)	<u>2</u>	1	0
Decorativi (affreschi, cornicioni, modanature, bugnati, ecc.)	2	1	<u>0</u>
Totale punteggio <u>21</u>			

Degrado: Nullo	Grado di utilizzo: Utilizzato
Vincoli legislativi:	Categoria di intervento del Piano vigente: R2

PROGETTO

Categoria di intervento prevista: R2
Vincoli particolari:
Ulteriori interventi: Si consiglia l'installazione dei pannelli solari sulla falda sud, nel rispetto delle specifiche norme.
Codici colori della tinteggiatura / Note: codice colore progetto: ----

SCHEDA DI RILIEVO ED INTERVENTO NELLE UNITA'EDILIZIE IN CENTRO STORICO
Piano Regolatore Generale del Comune di Calliano

Scheda nr. 53 C.C. Calliano f.m. 3 p.ed. 252 (P)

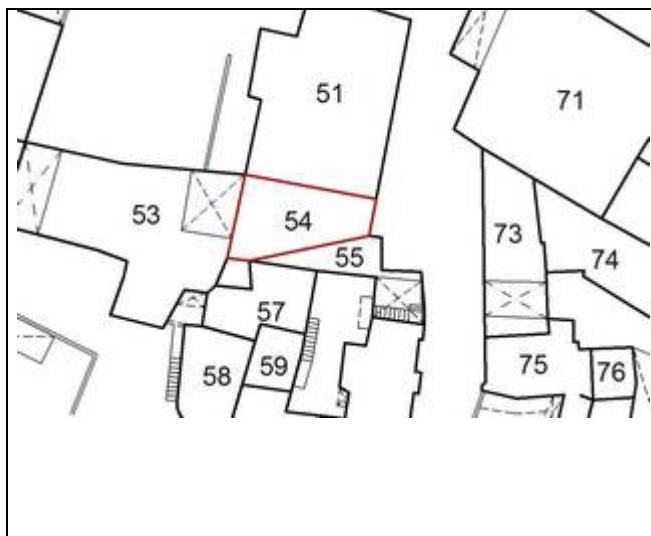
Data Marzo 2009



SCHEDA DI RILIEVO ED INTERVENTO NELLE UNITA'EDILIZIE IN CENTRO STORICO
Piano Regolatore Generale del Comune di Calliano

Scheda nr. **54** C.C. **Calliano** f.m. **3** p.ed. **252 (P)**

Data **Marzo 2009**



Tipologia funzionale dell'edificio: <u>residenziale</u>	
Epoca di costruzione: <u>anteriore al 1860</u> , tra 1860 e 1939, posteriore al 1939	<u>8</u> 6 4
Tipologia architettonica storica: <u>definizione Alta</u> , Media, Bassa, Nessuna	<u>8</u> 6 4 0
Permanenza dei caratteri formali tradizionali: Volumetrici originali (superfetazioni, ampliamenti, sopraelevazioni) Costruttivi (copertura, struttura, aperture, balconi, scale) Complementari (manto di copertura, serramenti, abbaini, intonaci) Decorativi (affreschi, cornicioni, modanature, bugnati, ecc.)	<u>2</u> 1 0 2 <u>1</u> 0 <u>2</u> 1 0 2 1 <u>0</u>

Totale punteggio 21

Degrado: Nullo	Grado di utilizzo: Utilizzato
Vincoli legislativi:	Categoria di intervento del Piano vigente: R3

PROGETTO

Categoria di intervento prevista: R3
Vincoli particolari:
Ulteriori interventi: Si consiglia l'installazione dei pannelli solari sulla falda est, nel rispetto delle specifiche norme.
Codici colori della tinteggiatura / Note: codici colore progetto: 70% giallo + 10% rosso / 10% giallo + 20% blu

SCHEDA DI RILIEVO ED INTERVENTO NELLE UNITA'EDILIZIE IN CENTRO STORICO
Piano Regolatore Generale del Comune di Calliano

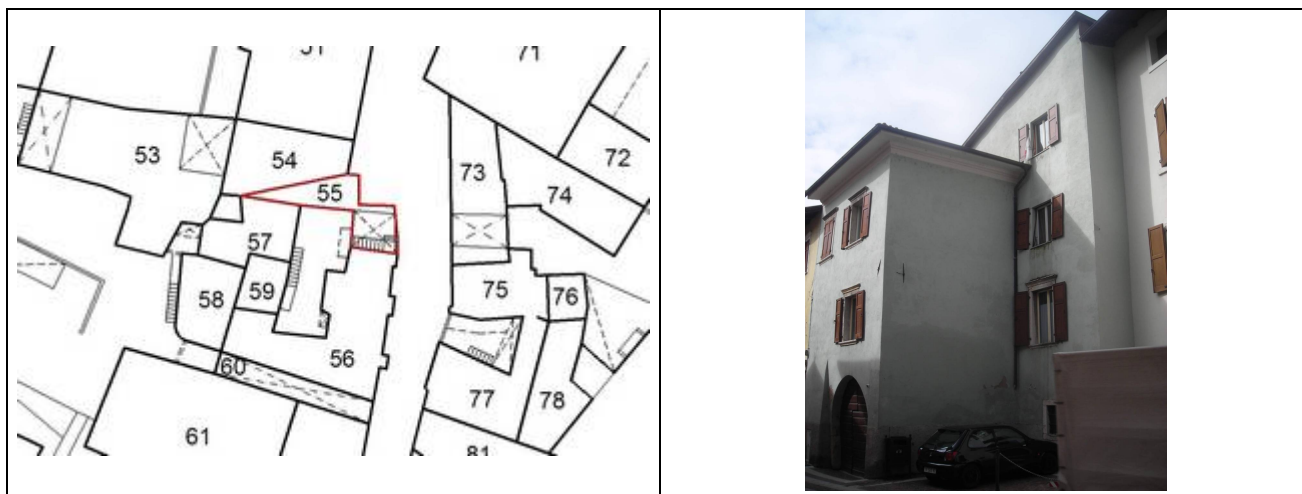
Scheda nr. **54** C.C. **Calliano** f.m. **3** p.ed. **252 (P)**

Data **Marzo 2009**



SCHEDA DI RILIEVO ED INTERVENTO NELLE UNITA'EDILIZIE IN CENTRO STORICO
Piano Regolatore Generale del Comune di Calliano

Scheda nr. 55 C.C. Calliano f.m. 3 p.ed. 39 (P)	Data Marzo 2009
---	------------------------



Tipologia funzionale dell'edificio: <u>residenziale</u>	
Epoca di costruzione: <u>anteriore al 1860</u> , tra 1860 e 1939, posteriore al 1939	<u>8</u> 6 4
Tipologia architettonica storica: definizione Alta, <u>Media</u> , Bassa, Nessuna	8 <u>6</u> 4 0
Permanenza dei caratteri formali tradizionali: Volumetrici originali (superfettazioni, ampliamenti, sopraelevazioni) Costruttivi (copertura, struttura, aperture, balconi, scale) Complementari (manto di copertura, serramenti, abbaini, intonaci) Decorativi (affreschi, cornicioni, modanature, bugnati, ecc.)	<u>2</u> 1 0 2 <u>1</u> 0 2 <u>1</u> 0 2 1 <u>0</u>
Totale punteggio <u>18</u>	

Degrado: Nullo	Grado di utilizzo: Utilizzato
Vincoli legislativi:	Categoria di intervento del Piano vigente: R3

PROGETTO

Categoria di intervento prevista: R3
Vincoli particolari:
Interventi previsti: riqualificazione delle facciate prospicienti il cortile
Ulteriori interventi:
Codici colori della tinteggiatura / Note: codici colore progetto: 70% giallo + 10% rosso / 10% giallo + 20% blu (parte edificio più arretrata) 70% giallo + 10% rosso + 10% nero / 10% giallo + 20% blu + 10% nero (avancorpo)

SCHEDA DI RILIEVO ED INTERVENTO NELLE UNITA'EDILIZIE IN CENTRO STORICO
Piano Regolatore Generale del Comune di Calliano

Scheda nr. 55 C.C. Calliano f.m. 3 p.ed. 39 (P)

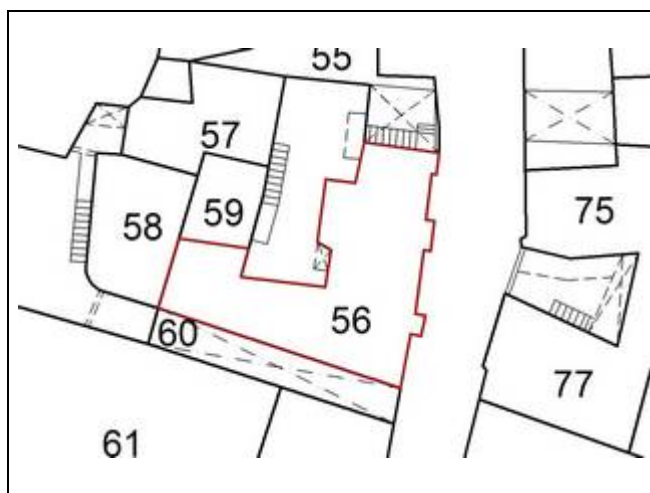
Data Marzo 2009



SCHEDA DI RILIEVO ED INTERVENTO NELLE UNITA'EDILIZIE IN CENTRO STORICO
Piano Regolatore Generale del Comune di Calliano

Scheda nr. **56** C.C. **Calliano** f.m. **3** p.ed. **37/1, 38/2 (P)**

Data **Marzo 2009**



Tipologia funzionale dell'edificio: <u>residenziale</u>	
Epoca di costruzione: <u>anteriore al 1860</u> , tra 1860 e 1939, posteriore al 1939	<u>8</u> 6 4
Tipologia architettonica storica: definizione Alta, <u>Media</u> , Bassa, Nessuna	8 <u>6</u> 4 0
Permanenza dei caratteri formali tradizionali: Volumetrici originali (superfettazioni, ampliamenti, sopraelevazioni) Costruttivi (copertura, struttura, aperture, balconi, scale) Complementari (manto di copertura, serramenti, abbaini, intonaci) Decorativi (affreschi, cornicioni, modanature, bugnati, ecc.)	<u>2</u> 1 0 2 <u>1</u> 0 2 <u>1</u> 0 2 1 <u>0</u>
Totale punteggio <u>18</u>	

Degrado: Nullo	Grado di utilizzo: Utilizzato
Vincoli legislativi:	Categoria di intervento del Piano vigente: R3

PROGETTO

Categoria di intervento prevista: R3
Vincoli particolari:
Vincoli puntuali: portale in pietra
Ulteriori interventi: Si consiglia l'installazione dei pannelli solari sulla falda est, nel rispetto delle specifiche norme
Codici colori della tinteggiatura / Note: codici colore progetto: 30% giallo / 30% giallo + 10% nero

SCHEDA DI RILIEVO ED INTERVENTO NELLE UNITA'EDILIZIE IN CENTRO STORICO
Piano Regolatore Generale del Comune di Calliano

Scheda nr. **56** C.C. **Calliano** f.m. **3** p.ed. **37/1, 38/2 (P)**

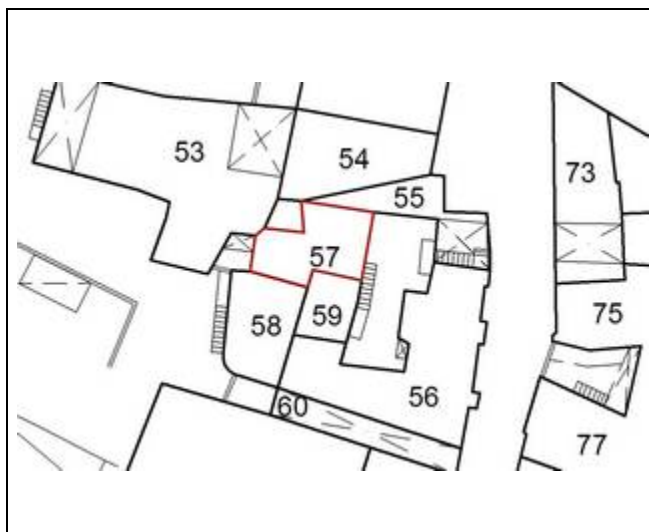
Data **Marzo 2009**



SCHEDA DI RILIEVO ED INTERVENTO NELLE UNITA'EDILIZIE IN CENTRO STORICO
Piano Regolatore Generale del Comune di Calliano

Scheda nr. **57** C.C. **Calliano** f.m. **3** p.ed. **39 (P)**

Data **Marzo 2009**



Tipologia funzionale dell'edificio: <u>residenziale</u>	
Epoca di costruzione: <u>anteriore al 1860</u> , tra 1860 e 1939, posteriore al 1939	8 6 4
Tipologia architettonica storica: definizione Alta, <u>Media</u> , Bassa, Nessuna	8 6 4 0
Permanenza dei caratteri formali tradizionali: Volumetrici originali (superfettazioni, ampliamenti, sopraelevazioni) Costruttivi (copertura, struttura, aperture, balconi, scale) Complementari (manto di copertura, serramenti, abbaini, intonaci) Decorativi (affreschi, cornicioni, modanature, bugnati, ecc.)	2 1 0 2 1 0 2 1 0 2 1 0
Totale punteggio <u>18</u>	

Degrado: Medio	Grado di utilizzo: Utilizzato
Vincoli legislativi:	Categoria di intervento del Piano vigente: R3

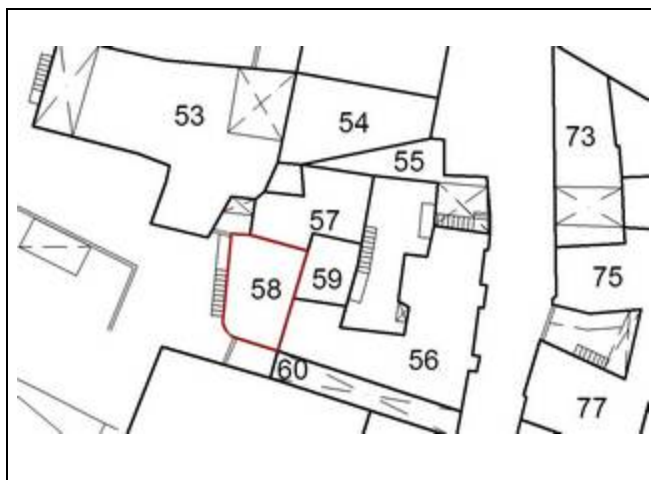
PROGETTO

Categoria di intervento prevista: R3
Vincoli particolari:
Interventi previsti: riqualificazione della facciata principale
Ulteriori interventi:
Codici colori della tinteggiatura / Note: codice colore progetto: ----

SCHEDA DI RILIEVO ED INTERVENTO NELLE UNITA'EDILIZIE IN CENTRO STORICO
Piano Regolatore Generale del Comune di Calliano

Scheda nr. **58** C.C. Calliano f.m. 3 p.ed. 41, 43/1

Data **Marzo 2009**



Tipologia funzionale dell'edificio: <u>residenziale</u>			
Epoca di costruzione: <u>anteriore al 1860</u> , tra 1860 e 1939, posteriore al 1939	<u>8</u>	6	4
Tipologia architettonica storica: <u>definizione Alta</u> , Media, Bassa, Nessuna	<u>8</u>	6	4 0
Permanenza dei caratteri formali tradizionali			
Volumetrici originali (superfetazioni, ampliamenti, sopraelevazioni)	<u>2</u>	1	0
Costruttivi (copertura, struttura, aperture, balconi, scale)	2	<u>1</u>	0
Complementari (manto di copertura, serramenti, abbaini, intonaci)	<u>2</u>	1	0
Decorativi (affreschi, cornicioni, modanature, bugnati, ecc.)	2	1	<u>0</u>
Totale punteggio <u>21</u>			

Degrado: Medio	Grado di utilizzo: Utilizzato
Vincoli legislativi:	Categoria di intervento del Piano vigente: R2

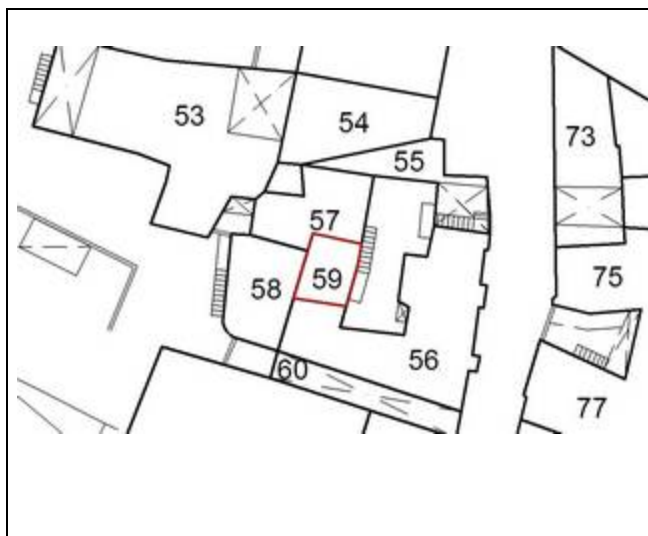
PROGETTO

Categoria di intervento prevista: R2
Vincoli particolari:
Ulteriori interventi:
Codici colori della tinteggiatura / Note: codice colore progetto: ----

SCHEDA DI RILIEVO ED INTERVENTO NELLE UNITA'EDILIZIE IN CENTRO STORICO
Piano Regolatore Generale del Comune di Calliano

Scheda nr. **59** C.C. Calliano f.m. 3 p.ed. 38/1

Data **Marzo 2009**



Tipologia funzionale dell'edificio: <u>residenziale</u>	
Epoca di costruzione: <u>anteriore al 1860</u> , tra 1860 e 1939, posteriore al 1939	<u>8</u> 6 4
Tipologia architettonica storica: definizione Alta, <u>Media</u> , Bassa, Nessuna	8 <u>6</u> 4 0
Permanenza dei caratteri formali tradizionali: Volumetrici originali (superfettazioni, ampliamenti, sopraelevazioni) Costruttivi (copertura, struttura, aperture, balconi, scale) Complementari (manto di copertura, serramenti, abbaini, intonaci) Decorativi (affreschi, cornicioni, modanature, bugnati, ecc.)	<u>2</u> 1 0 2 <u>1</u> 0 2 <u>1</u> 0 2 1 <u>0</u>
Totale punteggio <u>18</u>	

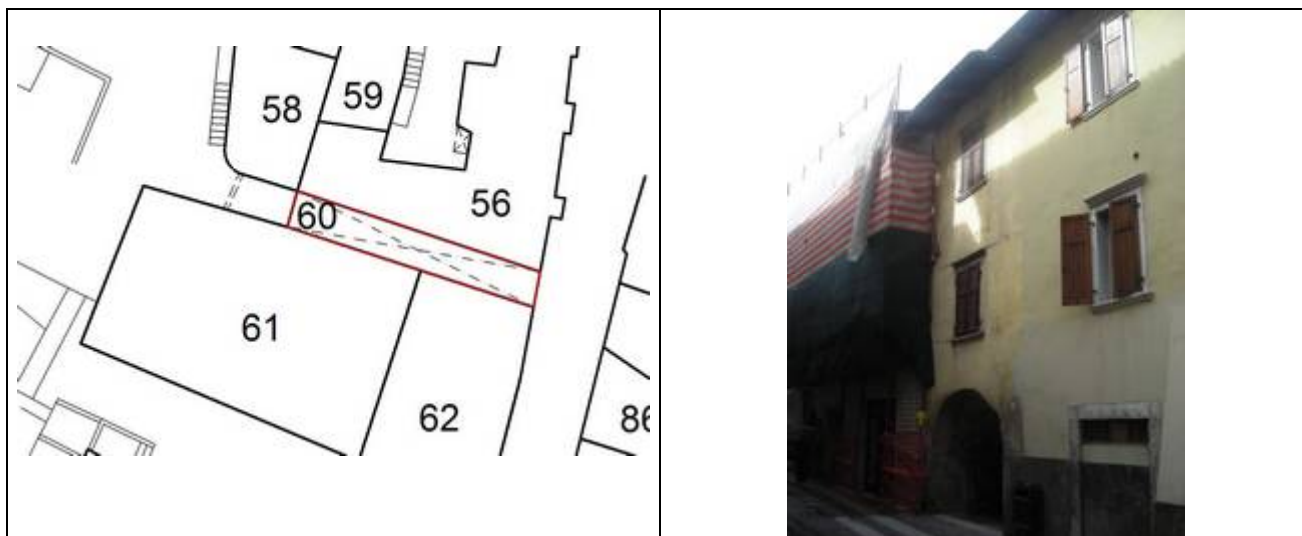
Degrado: Medio	Grado di utilizzo: Utilizzato
Vincoli legislativi:	Categoria di intervento del Piano vigente: R3

PROGETTO

Categoria di intervento prevista: R3
Vincoli particolari:
Interventi previsti: riqualificazione della facciata
Ulteriori interventi: Installazione di pannelli solari sulla falda, nel rispetto delle specifiche norme
Codici colori della tinteggiatura / Note: codice colore progetto: ----

SCHEDA DI RILIEVO ED INTERVENTO NELLE UNITA'EDILIZIE IN CENTRO STORICO
Piano Regolatore Generale del Comune di Calliano

Scheda nr. 60 C.C. Calliano f.m. 3 p.ed. 38/2 (P)	Data Marzo 2009
---	------------------------



Tipologia funzionale dell'edificio: <u>residenziale</u>	
Epoca di costruzione: <u>anteriore al 1860</u> , tra 1860 e 1939, posteriore al 1939	<u>8</u> 6 4
Tipologia architettonica storica: definizione Alta, <u>Media</u> , Bassa, Nessuna	8 <u>6</u> 4 0
Permanenza dei caratteri formali tradizionali: Volumetrici originali (superfettazioni, ampliamenti, sopraelevazioni) Costruttivi (copertura, struttura, aperture, balconi, scale) Complementari (manto di copertura, serramenti, abbaini, intonaci) Decorativi (affreschi, cornicioni, modanature, bugnati, ecc.)	<u>2</u> 1 0 2 <u>1</u> 0 <u>2</u> 1 0 2 1 0

Totale punteggio 19

Degrado: Nullo	Grado di utilizzo: Utilizzato
Vincoli legislativi:	Categoria di intervento del Piano vigente: R3

PROGETTO

Categoria di intervento prevista: R3
Vincoli particolari:
Ulteriori interventi: Si consiglia l'installazione dei pannelli solari sulla falda est, nel rispetto delle specifiche norme
Codici colori della tinteggiatura / Note: codici colore progetto: 30% giallo / 30% giallo + 10% nero

SCHEMA DI RILIEVO ED INTERVENTO NELLE UNITA'EDILIZIE IN CENTRO STORICO
Piano Regolatore Generale del Comune di Calliano

Scheda nr. **60** C.C. **Calliano** f.m. **3** p.ed. **38/2 (P)**

Data **Marzo 2009**



SCHEDA DI RILIEVO ED INTERVENTO NELLE UNITA'EDILIZIE IN CENTRO STORICO
Piano Regolatore Generale del Comune di Calliano

Scheda nr. 61 C.C. Calliano f.m. 3 p.ed. 45/2 , 46 (P)	Data Marzo 2009
--	------------------------



Tipologia funzionale dell'edificio: <u>residenziale</u>	
Epoca di costruzione: <u>anteriore al 1860</u> , tra 1860 e 1939, posteriore al 1939	8 6 4
Tipologia architettonica storica definizione Alta, <u>Media</u> , Bassa, Nessuna	8 6 4 0
Permanenza dei caratteri formali tradizionali:	
Volumetrici originali (superfettazioni, ampliamenti, sopraelevazioni)	2 1 0
Costruttivi (copertura, struttura, aperture, balconi, scale)	2 1 0
Complementari (manto di copertura, serramenti, abbaini, intonaci)	2 1 0
Decorativi (affreschi, cornicioni, modanature, bugnati, ecc.)	2 1 0
Totale punteggio <u>18</u>	

Degrado: Nullo	Grado di utilizzo: Utilizzato
Vincoli legislativi:	Categoria di intervento del Piano vigente: R2, R3

PROGETTO

Categoria di intervento prevista: R3
Vincoli particolari:
Ulteriori interventi: Si consiglia l'installazione dei pannelli solari sulla falda sud, nel rispetto delle specifiche norme
Codici colori della tinteggiatura / Note: codice colore progetto: ----

SCHEDA DI RILIEVO ED INTERVENTO NELLE UNITA'EDILIZIE IN CENTRO STORICO
Piano Regolatore Generale del Comune di Calliano

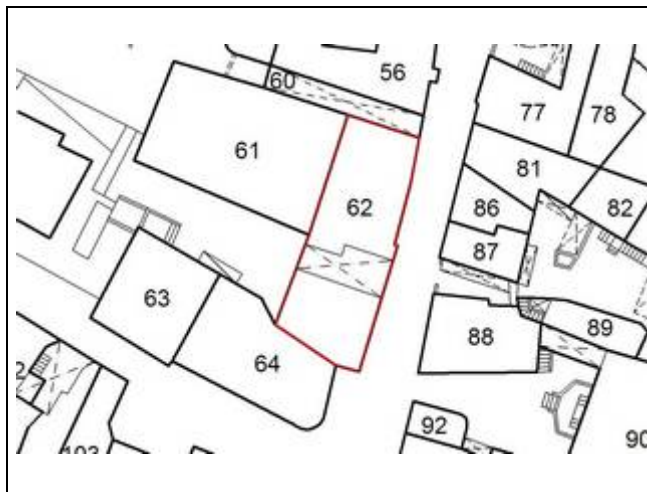
Scheda nr. **61** C.C. **Calliano** f.m. **3** p.ed. **45/2 , 46 (P)**

Data **Marzo 2009**



SCHEDA DI RILIEVO ED INTERVENTO NELLE UNITA'EDILIZIE IN CENTRO STORICO
Piano Regolatore Generale del Comune di Calliano

Scheda nr. 62 C.C. Calliano f.m. 3 p.ed. 46 (P)	Data Marzo 2009
---	------------------------



Tipologia funzionale dell'edificio: <u>residenziale</u>				
Epoca di costruzione: <u>anteriore al 1860</u> , tra 1860 e 1939, posteriore al 1939	<u>8</u>	6	4	
Tipologia architettonica storica: <u>definizione Alta</u> , Media, Bassa, Nessuna	<u>8</u>	6	4	0
Permanenza dei caratteri formali tradizionali:				
Volumetrici originali (superfettazioni, ampliamenti, sopraelevazioni)	<u>2</u>	1	0	
Costruttivi (copertura, struttura, aperture, balconi, scale)	2	1	0	
Complementari (manto di copertura, serramenti, abbaini, intonaci)	2	1	0	
Decorativi (affreschi, cornicioni, modanature, bugnati, ecc.)	2	1	0	
Totale punteggio <u>18</u>				

Degrado: Medio	Grado di utilizzo: Sottoutilizzato
Vincoli legislativi:	Categoria di intervento del Piano vigente: R2

PROGETTO

Categoria di intervento prevista: R2
Vincoli particolari:
Vincoli puntuali: portale all'ingresso del portico passante, fontana a tazza in pietra
Ulteriori interventi: Si consiglia l'installazione dei pannelli solari sulla falda est, nel rispetto delle specifiche norme
Codici colori della tinteggiatura / Note: codici colore progetto: 60% giallo + 10% rosso + 30% blu / bianco

SCHEDA DI RILIEVO ED INTERVENTO NELLE UNITA'EDILIZIE IN CENTRO STORICO
Piano Regolatore Generale del Comune di Calliano

Scheda nr. 62 C.C. Calliano f.m. 3 p.ed. 46 (P)

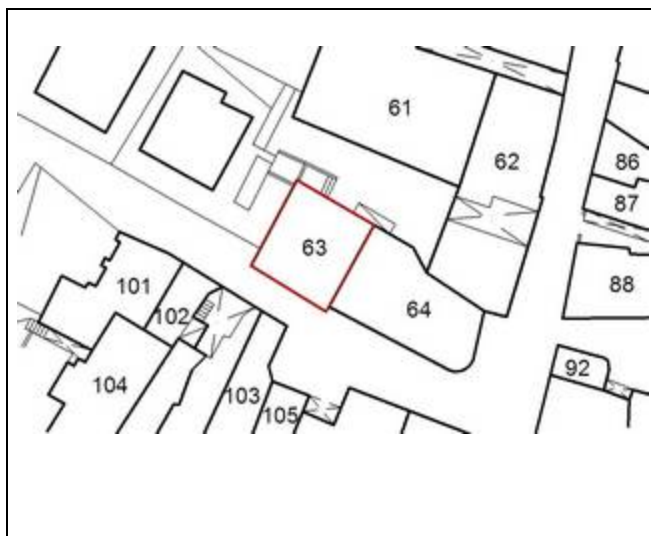
Data Marzo 2009



SCHEDA DI RILIEVO ED INTERVENTO NELLE UNITA'EDILIZIE IN CENTRO STORICO
Piano Regolatore Generale del Comune di Calliano

Scheda nr. **63** C.C. **Calliano** f.m. **3** p.ed. **53**

Data **Marzo 2009**



Tipologia funzionale dell'edificio: <u>residenziale</u>	
Epoca di costruzione: <u>anteriore al 1860</u> , tra 1860 e 1939, posteriore al 1939	<u>8</u> 6 4
Tipologia architettonica storica: definizione Alta, <u>Media</u> , Bassa, Nessuna	8 <u>6</u> 4 0
Permanenza dei caratteri formali tradizionali: Volumetrici originali (superfettazioni, ampliamenti, sopraelevazioni) Costruttivi (copertura, struttura, aperture, balconi, scale) Complementari (manto di copertura, serramenti, abbaini, intonaci) Decorativi (affreschi, cornicioni, modanature, bugnati, ecc.)	2 <u>1</u> 0 2 <u>1</u> 0 <u>2</u> 1 0 2 1 <u>0</u>

Totale punteggio 18

Degrado: Nullo	Grado di utilizzo: Utilizzato
Vincoli legislativi:	Categoria di intervento del Piano vigente: R3

PROGETTO

Categoria di intervento prevista: R3
Vincoli particolari:
Vincoli puntuali: mensole in pietra
Ulteriori interventi: Si consiglia l'installazione dei pannelli solari sulla falda sud, nel rispetto delle specifiche norme.
Codici colori della tinteggiatura / Note: codici colore progetto: 10% giallo + 20% rosso / 20% giallo + 10% rosso

SCHEDA DI RILIEVO ED INTERVENTO NELLE UNITA'EDILIZIE IN CENTRO STORICO
Piano Regolatore Generale del Comune di Calliano

Scheda nr. **63** C.C. **Calliano** f.m. **3** p.ed. **53**

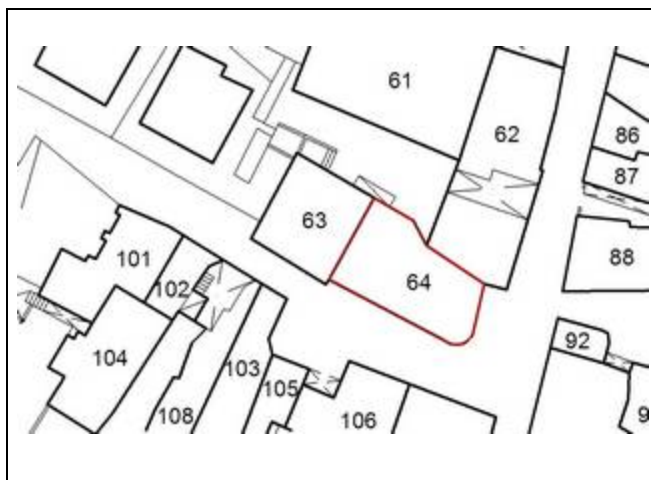
Data **Marzo 2009**



SCHEDA DI RILIEVO ED INTERVENTO NELLE UNITA'EDILIZIE IN CENTRO STORICO
Piano Regolatore Generale del Comune di Calliano

Scheda nr. **64** C.C. **Calliano** f.m. **3** p.ed. **55/1**

Data **Marzo 2009**



Tipologia funzionale dell'edificio: <u>residenziale</u>	
Epoca di costruzione: anteriore al 1860, tra 1860 e 1939, <u>posteriore al 1939</u>	8 <u>6</u> 4
Tipologia architettonica storica definizione Alta, Media, Bassa, <u>Nessuna</u>	8 6 <u>4</u> 0
Permanenza dei caratteri formali tradizionali:	
Volumetrici originali (superfettazioni, ampliamenti, sopraelevazioni)	2 1 <u>0</u>
Costruttivi (copertura, struttura, aperture, balconi, scale)	2 1 <u>0</u>
Complementari (manto di copertura, serramenti, abbaini, intonaci)	2 1 <u>0</u>
Decorativi (affreschi, cornicioni, modanature, bugnati, ecc.)	2 1 <u>0</u>
Totale punteggio <u>10</u>	

Degrado: Nullo	Grado di utilizzo: Utilizzato
Vincoli legislativi:	Categoria di intervento del Piano vigente: R4

PROGETTO

Categoria di intervento prevista: R5
Vincoli particolari:
Interventi previsti: riqualificazione delle facciate
Ulteriori interventi: Si consiglia l'installazione dei pannelli solari sulle falde a sud, nel rispetto delle specifiche norme.
Codici colori della tinteggiatura / Note: codici colore progetto: 60% giallo + 20% rosso + 10% blu / 10% giallo (piano terra e primo piano) 10% nero / bianco (secondo piano)

SCHEDA DI RILIEVO ED INTERVENTO NELLE UNITA'EDILIZIE IN CENTRO STORICO
Piano Regolatore Generale del Comune di Calliano

Scheda nr. **64** C.C. **Calliano** f.m. **3** p.ed. **55/1**

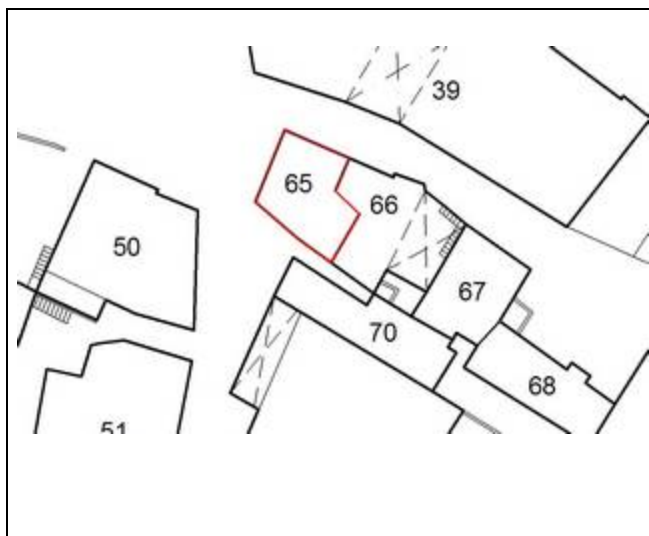
Data **Marzo 2009**



SCHEDA DI RILIEVO ED INTERVENTO NELLE UNITA'EDILIZIE IN CENTRO STORICO
Piano Regolatore Generale del Comune di Calliano

Scheda nr. **65** C.C. **Calliano** f.m. **3** p.ed. **88**

Data **Marzo 2009**



Tipologia funzionale dell'edificio: <u>residenziale</u>	
Epoca di costruzione: <u>anteriore al 1860</u> , tra 1860 e 1939, posteriore al 1939	<u>8</u> 6 4
Tipologia architettonica storica: <u>definizione Alta</u> , Media, Bassa, Nessuna	<u>8</u> 6 4 0
Permanenza dei caratteri formali tradizionali:	
Volumetrici originali (superfetazioni, ampliamenti, sopraelevazioni)	<u>2</u> 1 0
Costruttivi (copertura, struttura, aperture, balconi, scale)	<u>2</u> 1 0
Complementari (manto di copertura, serramenti, abbaini, intonaci)	<u>2</u> 1 0
Decorativi (affreschi, cornicioni, modanature, bugnati, ecc.)	<u>2</u> 1 <u>0</u>

Totale punteggio 22

Degrado: Medio	Grado di utilizzo: Utilizzato
Vincoli legislativi:	Categoria di intervento del Piano vigente: R2

PROGETTO

Categoria di intervento prevista: R2
Vincoli particolari:
Vincoli puntuali: portale in pietra con stemma in chiave (vedi foto)
Ulteriori interventi: Si consiglia l'installazione dei pannelli solari sulla falda sud, nel rispetto delle specifiche norme.
Codici colori della tinteggiatura / Note: codici colore progetto: 10% giallo + 30% blu / 30% giallo + 10% rosso + 30% blu

SCHEDA DI RILIEVO ED INTERVENTO NELLE UNITA'EDILIZIE IN CENTRO STORICO
Piano Regolatore Generale del Comune di Calliano

Scheda nr. 65 C.C. Calliano f.m. 3 p.ed. 88

Data Marzo 2009



SCHEDA DI RILIEVO ED INTERVENTO NELLE UNITA'EDILIZIE IN CENTRO STORICO
Piano Regolatore Generale del Comune di Calliano

Scheda nr. 66 C.C. Calliano f.m. 3 p.ed. 87 (P)	Data Marzo 2009
---	------------------------



Tipologia funzionale dell'edificio: <u>residenziale</u>				
Epoca di costruzione: <u>anteriore al 1860</u> , tra 1860 e 1939, posteriore al 1939	8	6	4	
Tipologia architettonica storica: <u>definizione Alta</u> , Media, Bassa, Nessuna	8	6	4	0
Permanenza dei caratteri formali tradizionali:				
Volumetrici originali (superfettazioni, ampliamenti, sopraelevazioni)	2	1	0	
Costruttivi (copertura, struttura, aperture, balconi, scale)	2	1	0	
Complementari (manto di copertura, serramenti, abbaini, intonaci)	2	1	0	
Decorativi (affreschi, cornicioni, modanature, bugnati, ecc.)	2	1	0	

Totale punteggio 22

Degrado: Nullo	Grado di utilizzo: Utilizzato
Vincoli legislativi:	Categoria di intervento del Piano vigente: R2

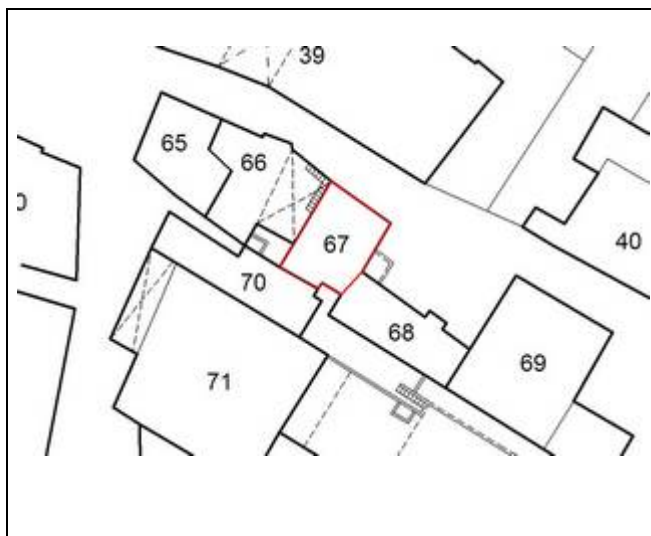
PROGETTO

Categoria di intervento prevista: R2
Vincoli particolari:
Ulteriori interventi: Si consiglia l'installazione dei pannelli solari sulla falda sud, nel rispetto delle specifiche norme.
Codici colori della tinteggiatura / Note: codici colore progetto: 10% giallo / 10% giallo + 10% blu

SCHEDA DI RILIEVO ED INTERVENTO NELLE UNITA'EDILIZIE IN CENTRO STORICO
Piano Regolatore Generale del Comune di Calliano

Scheda nr. **67** C.C. **Calliano** f.m. **3** p.ed. **87 (P); 86/3**

Data **Marzo 2009**



Tipologia funzionale dell'edificio: <u>residenziale</u>	
Epoca di costruzione: <u>anteriore al 1860</u> , tra 1860 e 1939, posteriore al 1939	<u>8</u> 6 4
Tipologia architettonica storica: <u>definizione Alta</u> , Media, Bassa, Nessuna	<u>8</u> 6 4 0
Permanenza dei caratteri formali tradizionali: Volumetrici originali (superfettazioni, ampliamenti, sopraelevazioni) Costruttivi (copertura, struttura, aperture, balconi, scale) Complementari (manto di copertura, serramenti, abbaini, intonaci) Decorativi (affreschi, cornicioni, modanature, bugnati, ecc.)	<u>2</u> 1 0 <u>2</u> 1 0 <u>2</u> 1 0 <u>2</u> 1 <u>0</u>
Totale punteggio <u>22</u>	

Degrado: Nullo	Grado di utilizzo: Utilizzato
Vincoli legislativi:	Categoria di intervento del Piano vigente: R2

PROGETTO

Categoria di intervento prevista: R2
Vincoli particolari:
Vincoli puntuali: portale in pietra
Ulteriori interventi: Si consiglia l'installazione dei pannelli solari sulla falda sud, nel rispetto delle specifiche norme.
Codici colori della tinteggiatura / Note: codici colore progetto: 10% giallo + 10% rosso + 30% blu / 10% giallo + 20% rosso + 10% blu

SCHEDA DI RILIEVO ED INTERVENTO NELLE UNITA'EDILIZIE IN CENTRO STORICO
Piano Regolatore Generale del Comune di Calliano

Scheda nr. 67 C.C. Calliano f.m. 3 p.ed. 87 (P); 86/3

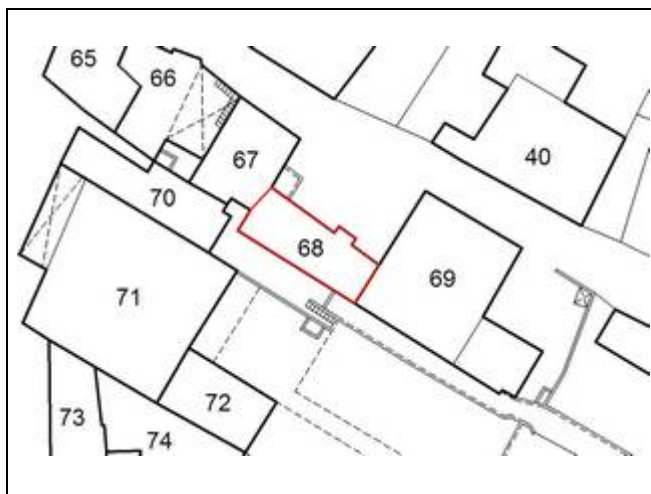
Data Marzo 2009



SCHEDA DI RILIEVO ED INTERVENTO NELLE UNITA'EDILIZIE IN CENTRO STORICO
Piano Regolatore Generale del Comune di Calliano

Scheda nr. **68** C.C. **Calliano** f.m. **3** p.ed. **86/1 (P)**

Data **Marzo 2009**



Tipologia funzionale dell'edificio: <u>residenziale</u>			
Epoca di costruzione: <u>anteriore al 1860</u> , tra 1860 e 1939, posteriore al 1939	<u>8</u>	6	4
Tipologia architettonica storica: <u>definizione Alta</u> , Media, Bassa, Nessuna	<u>8</u>	6	4 0
Permanenza dei caratteri formali tradizionali:			
Volumetrici originali (superfettazioni, ampliamenti, sopraelevazioni)	<u>2</u>	1	0
Costruttivi (copertura, struttura, aperture, balconi, scale)	2	<u>1</u>	0
Complementari (manto di copertura, serramenti, abbaini, intonaci)	<u>2</u>	1	0
Decorativi (affreschi, cornicioni, modanature, bugnati, ecc.)	2	1	<u>0</u>
Totale punteggio <u>21</u>			

Degrado: Medio	Grado di utilizzo: Utilizzato
Vincoli legislativi:	Categoria di intervento del Piano vigente: R2

PROGETTO

Categoria di intervento prevista: R2
Vincoli particolari:
Interventi previsti: riqualificazione del foro ad arco sulla facciata nord
Ulteriori interventi: Si consiglia l'installazione dei pannelli solari sulla falda sud, nel rispetto delle specifiche norme.
Codici colori della tinteggiatura / Note: codici colore progetto: 10% giallo + 20% rosso / 10% giallo + 30% rosso + 10% blu

SCHEDA DI RILIEVO ED INTERVENTO NELLE UNITA'EDILIZIE IN CENTRO STORICO
Piano Regolatore Generale del Comune di Calliano

Scheda nr. **68** C.C. **Calliano** f.m. **3** p.ed. **86/1 (P)**

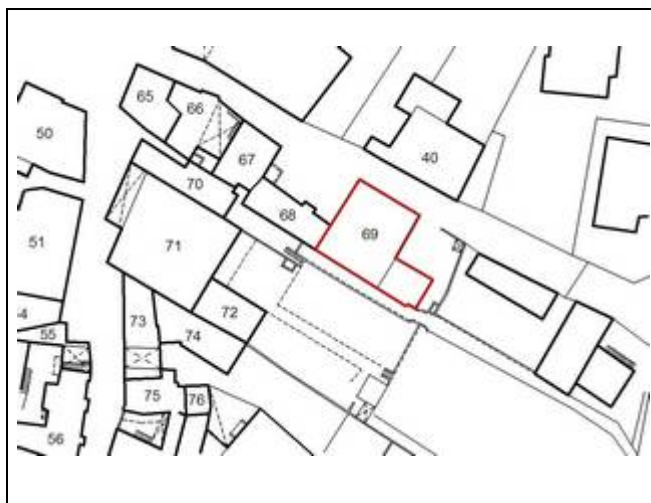
Data **Marzo 2009**



SCHEDA DI RILIEVO ED INTERVENTO NELLE UNITA'EDILIZIE IN CENTRO STORICO
Piano Regolatore Generale del Comune di Calliano

Scheda nr. **69** C.C. **Calliano** f.m. **3** p.ed. **86/1**

Data **Marzo 2009**



Tipologia funzionale dell'edificio: <u>residenziale</u>	
Epoca di costruzione: <u>anteriore al 1860</u> , tra 1860 e 1939, posteriore al 1939	<u>8</u> 6 4
Tipologia architettonica storica: <u>definizione Alta</u> , Media, Bassa, Nessuna	<u>8</u> 6 4 0
Permanenza dei caratteri formali tradizionali:	
Volumetrici originali (superfettazioni, ampliamenti, sopraelevazioni)	<u>2</u> 1 0
Costruttivi (copertura, struttura, aperture, balconi, scale)	<u>2</u> 1 0
Complementari (manto di copertura, serramenti, abbaini, intonaci)	<u>2</u> 1 0
Decorativi (affreschi, cornicioni, modanature, bugnati, ecc.)	<u>2</u> 1 <u>0</u>
Totale punteggio <u>22</u>	

Degrado: Medio	Grado di utilizzo: Utilizzato
Vincoli legislativi:	Categoria di intervento del Piano vigente: R2

PROGETTO

Categoria di intervento prevista: R2
Vincoli particolari: Non è consentita l'installazione di pannelli solari sulla falda est dell'edificio principale e sul tetto del relativo manufatto accessorio
Interventi previsti: Possibilità di realizzare un poggiatesta al secondo piano sulla facciata est, sufficiente a comprendere i tre fori raggruppati sulla porzione più a nord, aumentati di 60 cm misurati dal filo bordo esterno delle finestre laterali. Le aperture dovranno riprendere la stessa sequenza di quelle del primo piano (porta verso lo spigolo e due finestre). La soletta dovrà essere realizzata in cemento bianco sagomata frontalmente con sottostanti mensole modanate (vedi schema). Il parapetto dovrà essere realizzato in ferro battuto riproponendo la tipologia di quello al piano inferiore.
Ulteriori interventi: Si consiglia l'installazione dei pannelli solari sulla falda sud, nel rispetto delle specifiche norme.
Codici colori della tinteggiatura / Note: codici colore progetto: 10% giallo + 20% rosso / 10% giallo + 30% rosso + 10% blu

SCHEDA DI RILIEVO ED INTERVENTO NELLE UNITA'EDILIZIE IN CENTRO STORICO
Piano Regolatore Generale del Comune di Calliano

Scheda nr. 69 C.C. Calliano f.m. 3 p.ed. 86/1

Data Marzo 2009



Poggiolo – tipologia ammessa

