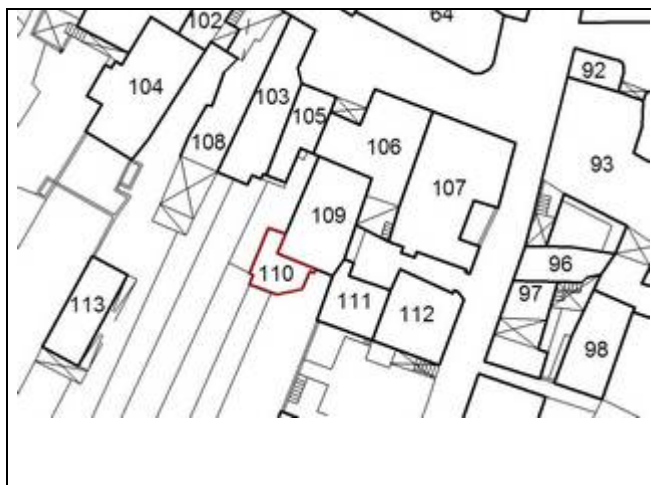


SCHEDA DI RILIEVO ED INTERVENTO NELLE UNITA'EDILIZIE IN CENTRO STORICO
Piano Regolatore Generale del Comune di Calliano

Scheda nr. **110** C.C. **Calliano** f.m. **3** p.ed. **74/1 (P)**

Data **Marzo 2009**



Tipologia funzionale dell'edificio: <u>manufatto accessorio</u>			
Epoca di costruzione: anteriore al 1860, <u>tra 1860 e 1939</u> , posteriore al 1939	8	<u>6</u>	4
Tipologia architettonica storica: definizione Alta, Media, <u>Bassa</u> , Nessuna	8	6	<u>4</u> 0
Permanenza dei caratteri formali tradizionali:			
Volumetrici originali (superfettazioni, ampliamenti, sopraelevazioni)	<u>2</u>	1	0
Costruttivi (copertura, struttura, aperture, balconi, scale)	2	1	<u>0</u>
Complementari (manto di copertura, serramenti, abbaini, intonaci)	2	1	<u>0</u>
Decorativi (affreschi, cornicioni, modanature, bugnati, ecc.)	2	1	<u>0</u>
Totale punteggio <u>10</u>			

Degrado: Medio	Grado di utilizzo: Utilizzato
Vincoli legislativi:	Categoria di intervento del Piano vigente: R2

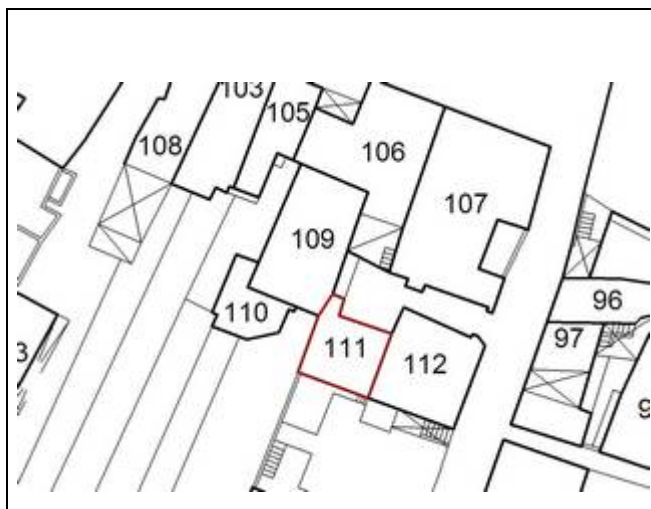
PROGETTO

Categoria di intervento prevista: R3
Vincoli particolari:
Ulteriori interventi:
Codici colori della tinteggiatura / Note: codice colore progetto: ----

SCHEDA DI RILIEVO ED INTERVENTO NELLE UNITA'EDILIZIE IN CENTRO STORICO
Piano Regolatore Generale del Comune di Calliano

Scheda nr. **111** C.C. **Calliano** f.m. **3** p.ed. **77**

Data **Marzo 2009**



Tipologia funzionale dell'edificio: <u>residenziale</u>	
Epoca di costruzione: <u>anteriore al 1860</u> , tra 1860 e 1939, posteriore al 1939	8 6 4
Tipologia architettonica storica: definizione Alta, <u>Media</u> , Bassa, Nessuna	8 6 4 0
Permanenza dei caratteri formali tradizionali: Volumetrici originali (superfettazioni, ampliamenti, sopraelevazioni) Costruttivi (copertura, struttura, aperture, balconi, scale) Complementari (manto di copertura, serramenti, abbaini, intonaci) Decorativi (affreschi, cornicioni, modanature, bugnati, ecc.)	2 1 0 2 1 0 2 1 0 2 1 0
Totale punteggio <u>16</u>	

Degrado: Nullo	Grado di utilizzo: Utilizzato
Vincoli legislativi:	Categoria di intervento del Piano vigente: R3

PROGETTO

Categoria di intervento prevista: R3
Vincoli particolari:
Ulteriori interventi: Si consiglia l'installazione dei pannelli solari sulla falda sud, nel rispetto delle specifiche norme
Codici colori della tinteggiatura / Note: codice colore progetto: ----

SCHEDA DI RILIEVO ED INTERVENTO NELLE UNITA'EDILIZIE IN CENTRO STORICO
Piano Regolatore Generale del Comune di Calliano

Scheda nr. **111** C.C. **Calliano** f.m. **3** p.ed. **77**

Data **Marzo 2009**



SCHEDA DI RILIEVO ED INTERVENTO NELLE UNITA'EDILIZIE IN CENTRO STORICO
Piano Regolatore Generale del Comune di Calliano

Scheda nr. 112 C.C. Calliano f.m. 3 p.ed. 78	Data Marzo 2009
--	------------------------



Tipologia funzionale dell'edificio: <u>residenziale</u>	
Epoca di costruzione: <u>anteriore al 1860</u> , tra 1860 e 1939, posteriore al 1939	8 6 4
Tipologia architettonica storica: <u>definizione Alta</u> , Media, Bassa, Nessuna	8 6 4 0
Permanenza dei caratteri formali tradizionali: Volumetrici originali (superfettazioni, ampliamenti, sopraelevazioni) Costruttivi (copertura, struttura, aperture, balconi, scale) Complementari (manto di copertura, serramenti, abbaini, intonaci) Decorativi (affreschi, cornicioni, modanature, bugnati, ecc.)	2 1 0 2 1 0 2 1 0 2 1 0
Totale punteggio <u>19</u>	

Degrado: Nullo	Grado di utilizzo: Utilizzato
Vincoli legislativi:	Categoria di intervento del Piano vigente: R2

PROGETTO

Categoria di intervento prevista: R2
Vincoli particolari:
Vincoli puntuali: muro di sostegno e scale di accesso con soprastante arco in muratura
Interventi previsti: sopraelevazione fino al raggiungimento di m 2.10 in banchina
Ulteriori interventi: riqualificazione dei fori alterati secondo le indicazioni contenute nel Manuale di intervento negli insediamenti storici Si consiglia l'installazione dei pannelli solari sulla falda est, nel rispetto delle specifiche norme
Codici colori della tinteggiatura / Note: codici colore progetto: 40% giallo / bianco

SCHEDA DI RILIEVO ED INTERVENTO NELLE UNITA'EDILIZIE IN CENTRO STORICO
Piano Regolatore Generale del Comune di Calliano

Scheda nr. 112 C.C. Calliano f.m. 3 p.ed. 78

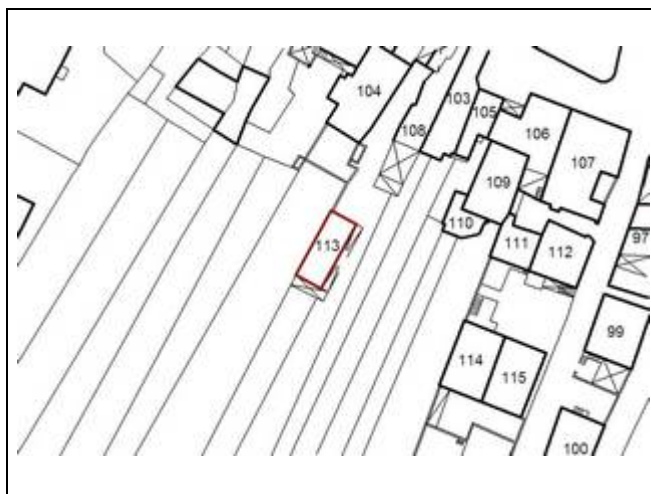
Data Marzo 2009



SCHEDA DI RILIEVO ED INTERVENTO NELLE UNITA'EDILIZIE IN CENTRO STORICO
Piano Regolatore Generale del Comune di Calliano

Scheda nr. **113** C.C. **Calliano** f.m. **3** p.ed. **56/3**

Data **Marzo 2009**



Tipologia funzionale dell'edificio: <u>residenziale</u>			
Epoca di costruzione: <u>anteriore al 1860</u> , tra 1860 e 1939, posteriore al 1939	<u>8</u>	6	4
Tipologia architettonica storica: definizione Alta, Media, <u>Bassa</u> , Nessuna	8	6	<u>4</u> 0
Permanenza dei caratteri formali tradizionali:			
Volumetrici originali (superfettazioni, ampliamenti, sopraelevazioni)	<u>2</u>	1	0
Costruttivi (copertura, struttura, aperture, balconi, scale)	2	<u>1</u>	0
Complementari (manto di copertura, serramenti, abbaini, intonaci)	2	1	<u>0</u>
Decorativi (affreschi, cornicioni, modanature, bugnati, ecc.)	2	1	<u>0</u>
Totale punteggio <u>15</u>			

Degrado: Nullo	Grado di utilizzo: Utilizzato
Vincoli legislativi:	Categoria di intervento del Piano vigente: R3

PROGETTO

Categoria di intervento prevista: R5
Vincoli particolari:
Interventi previsti: Ampliamento del 50% del volume esistente
Ulteriori interventi: Riqualificazione della facciata principale secondo le indicazioni contenute del Manuale di intervento negli insediamenti storici Si consiglia l'installazione dei pannelli solari sulla falda est, nel rispetto delle specifiche norme
Codici colori della tinteggiatura / Note: codice colore progetto: ----

SCHEDA DI RILIEVO ED INTERVENTO NELLE UNITA'EDILIZIE IN CENTRO STORICO
Piano Regolatore Generale del Comune di Calliano

Scheda nr. **113** C.C. **Calliano** f.m. **3** p.ed. **56/3**

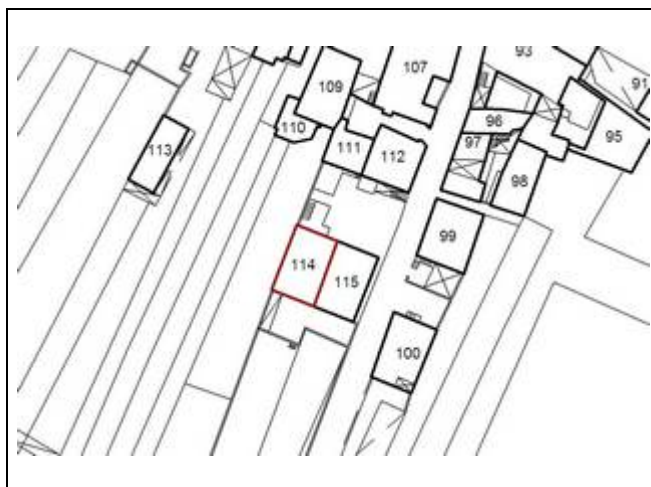
Data **Marzo 2009**



SCHEDA DI RILIEVO ED INTERVENTO NELLE UNITA'EDILIZIE IN CENTRO STORICO
Piano Regolatore Generale del Comune di Calliano

Scheda nr. **114** C.C. **Calliano** f.m. **3** p.ed. **80**

Data **Marzo 2009**



Tipologia funzionale dell'edificio: <u>residenziale</u>			
Epoca di costruzione: <u>anteriore al 1860</u> , tra 1860 e 1939, posteriore al 1939	<u>8</u>	6	4
Tipologia architettonica storica: definizione Alta, <u>Media</u> , Bassa, Nessuna	8	<u>6</u>	4 0
Permanenza dei caratteri formali tradizionali:			
Volumetrici originali (superfettazioni, ampliamenti, sopraelevazioni)	<u>2</u>	1	0
Costruttivi (copertura, struttura, aperture, balconi, scale)	2	<u>1</u>	0
Complementari (manto di copertura, serramenti, abbaini, intonaci)	<u>2</u>	1	0
Decorativi (affreschi, cornicioni, modanature, bugnati, ecc.)	2	1	<u>0</u>
Totale punteggio <u>19</u>			

Degrado: Nullo	Grado di utilizzo: Utilizzato
Vincoli legislativi:	Categoria di intervento del Piano vigente: R3

PROGETTO

Categoria di intervento prevista: R3
Vincoli particolari:
Interventi previsti: Sopraelevazione di m 0.50
Ulteriori interventi:
Codici colori della tinteggiatura / Note: codici colore progetto: 30% giallo + 30% rosso / 20% giallo

SCHEDA DI RILIEVO ED INTERVENTO NELLE UNITA'EDILIZIE IN CENTRO STORICO
Piano Regolatore Generale del Comune di Calliano

Scheda nr. **114** C.C. **Calliano** f.m. **3** p.ed. **80**

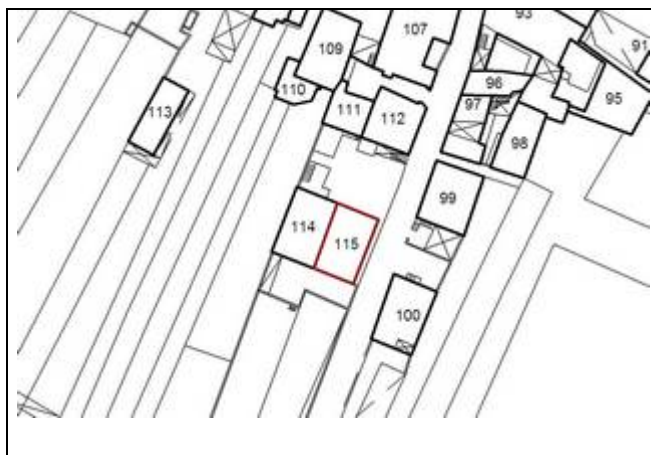
Data **Marzo 2009**



SCHEDA DI RILIEVO ED INTERVENTO NELLE UNITA'EDILIZIE IN CENTRO STORICO
Piano Regolatore Generale del Comune di Calliano

Scheda nr. **115** C.C. **Calliano** f.m. **3** p.ed. **81**

Data **Marzo 2009**



Tipologia funzionale dell'edificio: <u>residenziale</u>			
Epoca di costruzione: <u>anteriore al 1860</u> , tra 1860 e 1939, posteriore al 1939	<u>8</u>	6	4
Tipologia architettonica storica: definizione Alta, <u>Media</u> , Bassa, Nessuna	8	<u>6</u>	4 0
Permanenza dei caratteri formali tradizionali:			
Volumetrici originali (superfettazioni, ampliamenti, sopraelevazioni)	<u>2</u>	1	0
Costruttivi (copertura, struttura, aperture, balconi, scale)	2	<u>1</u>	0
Complementari (manto di copertura, serramenti, abbaini, intonaci)	2	<u>1</u>	0
Decorativi (affreschi, cornicioni, modanature, bugnati, ecc.)	2	1	<u>0</u>
Totale punteggio <u>14</u>			

Degrado: Nullo	Grado di utilizzo: Utilizzato
Vincoli legislativi:	Categoria di intervento del Piano vigente: R3

PROGETTO

Categoria di intervento prevista: R3
Vincoli particolari:
Interventi previsti: Sopraelevazione di m 0.50
Ulteriori interventi: Ripristino ante ad oscuro della medesima tipologia delle preesistenze sulla facciata est Si consiglia l'installazione dei pannelli solari sulla falda est, nel rispetto delle specifiche norme
Codici colori della tinteggiatura / Note: codici colore progetto: 30% giallo + 30% rosso / 20% giallo

SCHEMA DI RILIEVO ED INTERVENTO NELLE UNITA'EDILIZIE IN CENTRO STORICO
Piano Regolatore Generale del Comune di Calliano

Scheda nr. **115** C.C. **Calliano** f.m. **3** p.ed. **81**

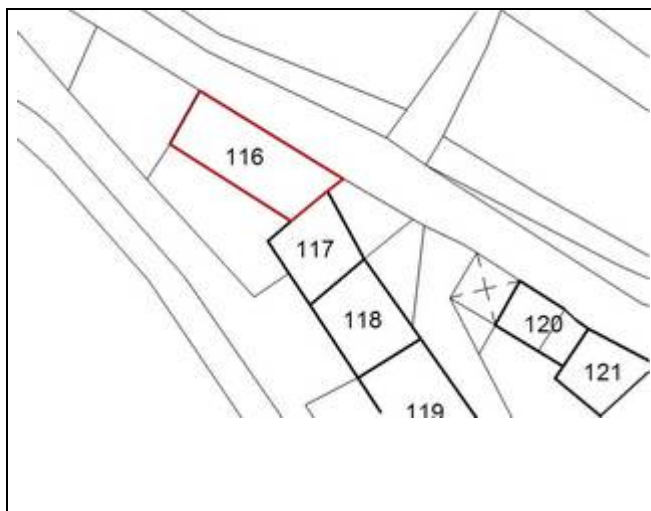
Data **Marzo 2009**



SCHEDA DI RILIEVO ED INTERVENTO NELLE UNITA'EDILIZIE IN CENTRO STORICO
Piano Regolatore Generale del Comune di Calliano

Scheda nr. **116** C.C. **Calliano** f.m. **3** p.ed. **10/1 (P)**

Data **Marzo 2009**



Tipologia funzionale dell'edificio: <u>residenziale</u>			
Epoca di costruzione: <u>anteriore al 1860</u> , tra 1860 e 1939, posteriore al 1939	<u>8</u>	6	4
Tipologia architettonica storica: definizione Alta, <u>Media</u> , Bassa, Nessuna	8	<u>6</u>	4 0
Permanenza dei caratteri formali tradizionali:			
Volumetrici originali (superfettazioni, ampliamenti, sopraelevazioni)	<u>2</u>	1	0
Costruttivi (copertura, struttura, aperture, balconi, scale)	2	<u>1</u>	0
Complementari (manto di copertura, serramenti, abbaini, intonaci)	2	<u>1</u>	0
Decorativi (affreschi, cornicioni, modanature, bugnati, ecc.)	2	1	<u>0</u>

Totale punteggio 14

Degrado: Nullo	Grado di utilizzo: Utilizzato
Vincoli legislativi:	Categoria di intervento del Piano vigente: R3

PROGETTO

Categoria di intervento prevista: R3
Vincoli particolari:
Ulteriori interventi: Si consiglia l'installazione dei pannelli solari sulla falda sud-ovest, nel rispetto delle specifiche norme
Codici colori della tinteggiatura / Note: codice colore progetto: ----

SCHEDA DI RILIEVO ED INTERVENTO NELLE UNITA'EDILIZIE IN CENTRO STORICO
Piano Regolatore Generale del Comune di Calliano

Scheda nr. **116** C.C. **Calliano** f.m. **3** p.ed. **10/1 (P)**

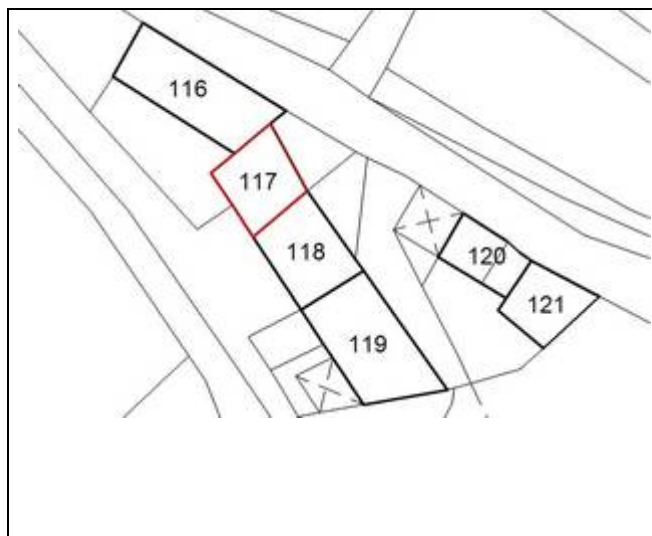
Data **Marzo 2009**



SCHEDA DI RILIEVO ED INTERVENTO NELLE UNITA'EDILIZIE IN CENTRO STORICO
Piano Regolatore Generale del Comune di Calliano

Scheda nr. **117** C.C. **Calliano** f.m. **3** p.ed. **10/1 (P)**

Data **Marzo 2009**



Tipologia funzionale dell'edificio: <u>residenziale</u>	
Epoca di costruzione: <u>anteriore al 1860</u> , tra 1860 e 1939, posteriore al 1939	<u>8</u> 6 4
Tipologia architettonica storica: definizione Alta, <u>Media</u> , Bassa, Nessuna	8 <u>6</u> 4 0
Permanenza dei caratteri formali tradizionali: Volumetrici originali (superfetazioni, ampliamenti, sopraelevazioni) Costruttivi (copertura, struttura, aperture, balconi, scale) Complementari (manto di copertura, serramenti, abbaini, intonaci) Decorativi (affreschi, cornicioni, modanature, bugnati, ecc.)	<u>2</u> 1 0 2 <u>1</u> 0 2 <u>1</u> 0 2 1 <u>0</u>

Totale punteggio 14

Degrado: Nullo	Grado di utilizzo: Utilizzato
Vincoli legislativi:	Categoria di intervento del Piano vigente: R3

PROGETTO

Categoria di intervento prevista: R3
Vincoli particolari:
Ulteriori interventi: Si consiglia l'installazione dei pannelli solari sulla falda sud-ovest, nel rispetto delle specifiche norme
Codici colori della tinteggiatura / Note: codice colore progetto: ----

SCHEDA DI RILIEVO ED INTERVENTO NELLE UNITA'EDILIZIE IN CENTRO STORICO
Piano Regolatore Generale del Comune di Calliano

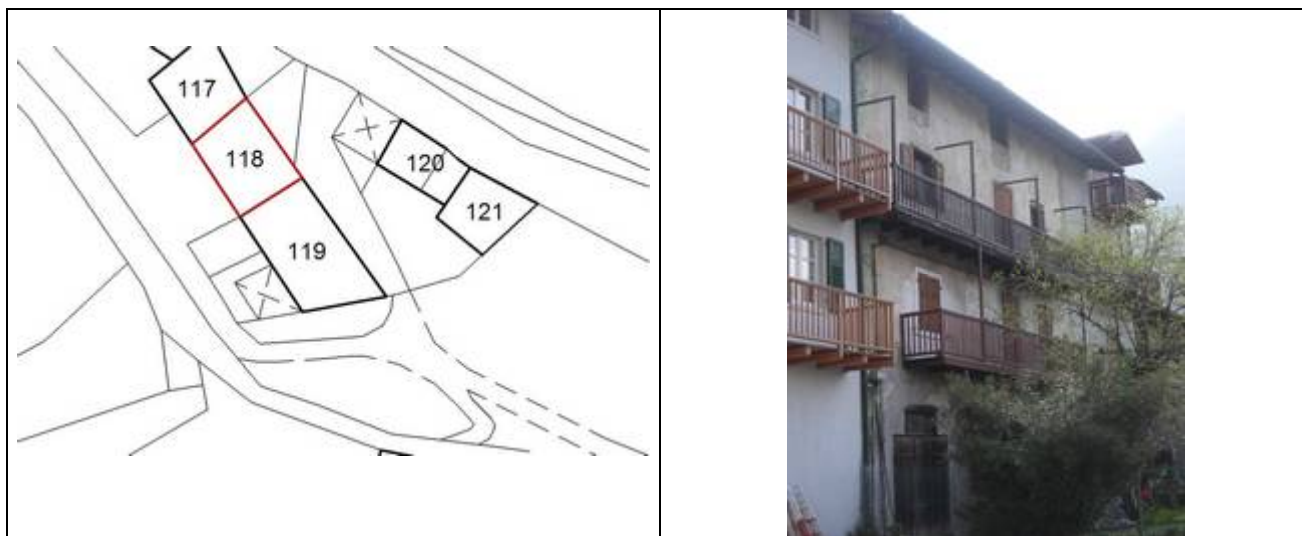
Scheda nr. 117 C.C. Calliano f.m. 3 p.ed. 10/1 (P)

Data Marzo 2009



SCHEDA DI RILIEVO ED INTERVENTO NELLE UNITA'EDILIZIE IN CENTRO STORICO
Piano Regolatore Generale del Comune di Calliano

Scheda nr. 118 C.C. Calliano f.m. 3 p.ed. 10/2	Data Marzo 2009
--	------------------------



Tipologia funzionale dell'edificio: <u>residenziale</u>	
Epoca di costruzione: <u>anteriore al 1860</u> , tra 1860 e 1939, posteriore al 1939	<u>8</u> 6 4
Tipologia architettonica storica: definizione Alta, <u>Media</u> , Bassa, Nessuna	8 <u>6</u> 4 0
Permanenza dei caratteri formali tradizionali: Volumetrici originali (superfettazioni, ampliamenti, sopraelevazioni) Costruttivi (copertura, struttura, aperture, balconi, scale) Complementari (manto di copertura, serramenti, abbaini, intonaci) Decorativi (affreschi, cornicioni, modanature, bugnati, ecc.)	<u>2</u> 1 0 2 <u>1</u> 0 2 <u>1</u> 0 2 1 <u>0</u>

Totale punteggio 14

Degrado: Nullo	Grado di utilizzo: Utilizzato
Vincoli legislativi:	Categoria di intervento del Piano vigente: R3

PROGETTO

Categoria di intervento prevista: R3
Vincoli particolari:
Ulteriori interventi: Si consiglia l'installazione dei pannelli solari sulla falda sud-ovest, nel rispetto delle specifiche norme
Codici colori della tinteggiatura / Note: codice colore progetto: ----

SCHEDA DI RILIEVO ED INTERVENTO NELLE UNITA'EDILIZIE IN CENTRO STORICO
Piano Regolatore Generale del Comune di Calliano

Scheda nr. **118** C.C. **Calliano** f.m. **3** p.ed. **10/2**

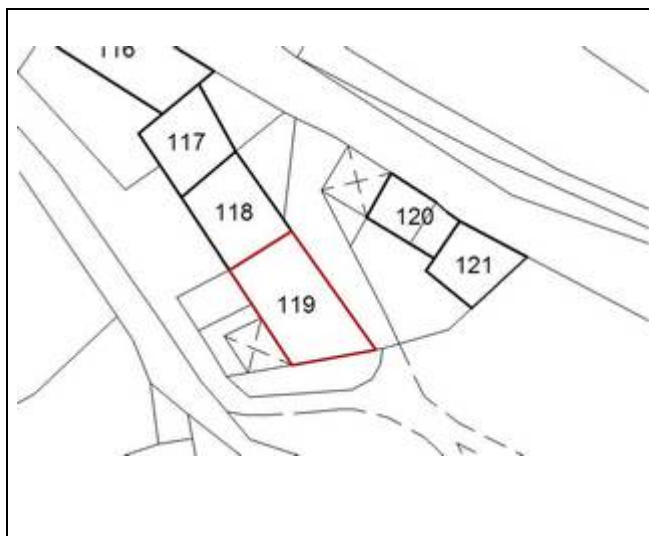
Data **Marzo 2009**



SCHEDA DI RILIEVO ED INTERVENTO NELLE UNITA'EDILIZIE IN CENTRO STORICO
Piano Regolatore Generale del Comune di Calliano

Scheda nr. **119** C.C. **Calliano** f.m. **3** p.ed. **9/1, 9/2**

Data **Marzo 2009**



Tipologia funzionale dell'edificio: <u>residenziale</u>	
Epoca di costruzione: <u>anteriore al 1860</u> , tra 1860 e 1939, posteriore al 1939	8 6 4
Tipologia architettonica storica: definizione Alta, <u>Media</u> , Bassa, Nessuna	8 6 4 0
Permanenza dei caratteri formali tradizionali: Volumetrici originali (superfetazioni, ampliamenti, sopraelevazioni) Costruttivi (copertura, struttura, aperture, balconi, scale) Complementari (manto di copertura, serramenti, abbaini, intonaci) Decorativi (affreschi, cornicioni, modanature, bugnati, ecc.)	2 1 0 2 1 0 2 1 0 2 1 0

Totale punteggio 14

Degrado: Nullo	Grado di utilizzo: Utilizzato
Vincoli legislativi:	Categoria di intervento del Piano vigente: R3

PROGETTO

Categoria di intervento prevista: R3
Vincoli particolari:
Interventi previsti: Sopraelevazione di un piano del corpo più basso fino al raggiungimento di un'altezza media ponderale di m 2,20
Ulteriori interventi: Si consiglia l'installazione dei pannelli solari sulla falda sud-ovest, nel rispetto delle specifiche norme
Codici colori della tinteggiatura / Note: codice colore progetto: ----

SCHEDA DI RILIEVO ED INTERVENTO NELLE UNITA'EDILIZIE IN CENTRO STORICO
Piano Regolatore Generale del Comune di Calliano

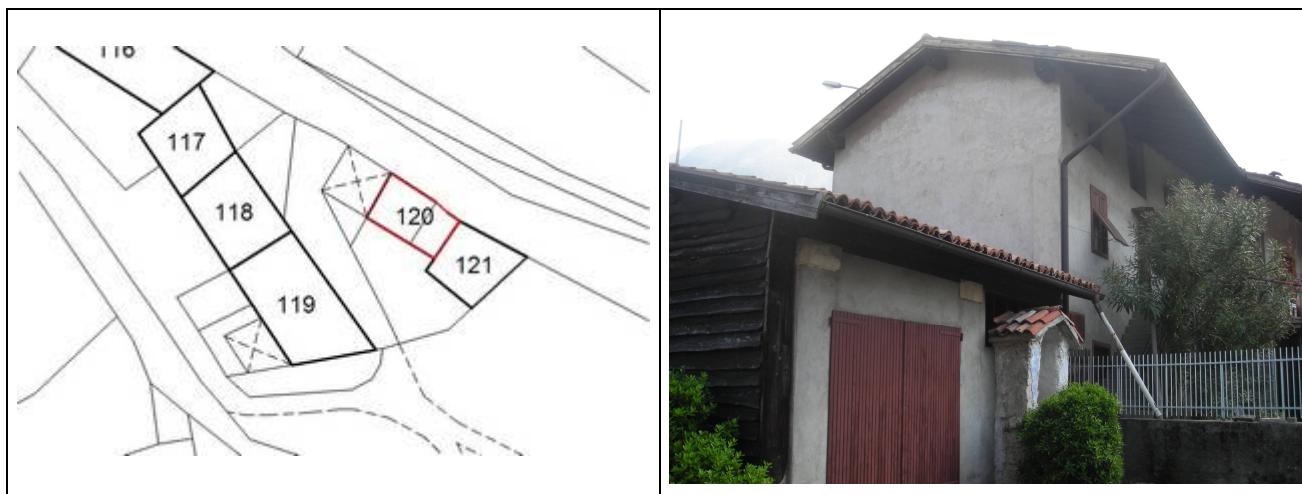
Scheda nr. 119 C.C. Calliano f.m. 3 p.ed. 9/1, 9/2

Data Marzo 2009



SCHEDA DI RILIEVO ED INTERVENTO NELLE UNITA'EDILIZIE IN CENTRO STORICO
Piano Regolatore Generale del Comune di Calliano

Scheda nr. 120 C.C. Calliano f.m. 3 p.ed. 11/2, 11/1 (P)	Data Marzo 2009
--	------------------------



Tipologia funzionale dell'edificio: <u>residenziale</u>	
Epoca di costruzione: <u>anteriore al 1860</u> , tra 1860 e 1939, posteriore al 1939	<u>8</u> 6 4
Tipologia architettonica storica: definizione Alta, <u>Media</u> , Bassa, Nessuna	8 <u>6</u> 4 0
Permanenza dei caratteri formali tradizionali: Volumetrici originali (superfettazioni, ampliamenti, sopraelevazioni) Costruttivi (copertura, struttura, aperture, balconi, scale) Complementari (manto di copertura, serramenti, abbaini, intonaci) Decorativi (affreschi, cornicioni, modanature, bugnati, ecc.)	<u>2</u> 1 0 2 <u>1</u> 0 2 <u>1</u> 0 2 1 <u>0</u>
Totale punteggio <u>14</u>	

Degrado: Nullo	Grado di utilizzo: Utilizzato
Vincoli legislativi:	Categoria di intervento del Piano vigente: R3

PROGETTO

Categoria di intervento prevista: R3
Vincoli particolari:
Interventi previsti Sopraelevazione di m 1.00
Ulteriori interventi: Si consiglia l'installazione dei pannelli solari sulla falda sud-ovest, nel rispetto delle specifiche norme
Codici colori della tinteggiatura / Note: codice colore progetto: ----

SCHEDA DI RILIEVO ED INTERVENTO NELLE UNITA'EDILIZIE IN CENTRO STORICO
Piano Regolatore Generale del Comune di Calliano

Scheda nr. **120** C.C. **Calliano** f.m. **3** p.ed. **11/2, 11/1 (P)**

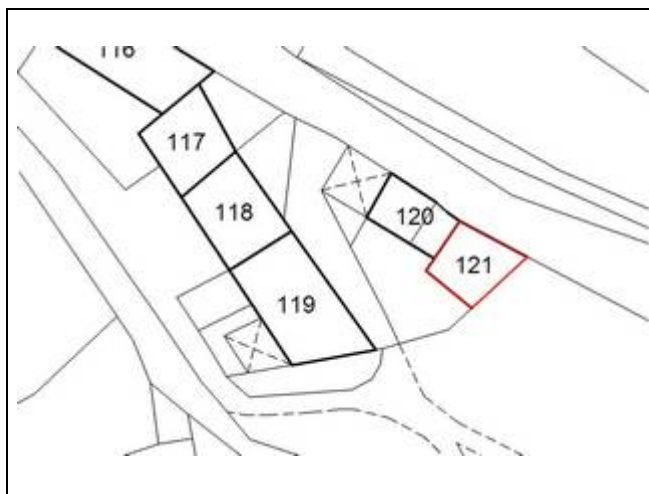
Data **Marzo 2009**



SCHEDA DI RILIEVO ED INTERVENTO NELLE UNITA'EDILIZIE IN CENTRO STORICO
Piano Regolatore Generale del Comune di Calliano

Scheda nr. **121** C.C. **Calliano** f.m. **3** p.ed. **11/1 (P)**

Data **Marzo 2009**



Tipologia funzionale dell'edificio: <u>residenziale</u>	
Epoca di costruzione: <u>anteriore al 1860</u> , tra 1860 e 1939, posteriore al 1939	<u>8</u> 6 4
Tipologia architettonica storica: definizione Alta, <u>Media</u> , Bassa, Nessuna	8 <u>6</u> 4 0
Permanenza dei caratteri formali tradizionali: Volumetrici originali (superfettazioni, ampliamenti, sopraelevazioni) Costruttivi (copertura, struttura, aperture, balconi, scale) Complementari (manto di copertura, serramenti, abbaini, intonaci) Decorativi (affreschi, cornicioni, modanature, bugnati, ecc.)	<u>2</u> 1 0 2 <u>1</u> 0 2 <u>1</u> 0 2 1 <u>0</u>
Totale punteggio <u>14</u>	

Degrado: Nullo	Grado di utilizzo: Utilizzato
Vincoli legislativi:	Categoria di intervento del Piano vigente: R3

PROGETTO

Categoria di intervento prevista: R3
Vincoli particolari:
Interventi previsti: Sopraelevazione di m 1.00, contestuale alla ricomposizione formale dei volumi accessori
Ulteriori interventi: Si consiglia l'installazione dei pannelli solari sulla falda sud-ovest, nel rispetto delle specifiche norme
Codici colori della tinteggiatura / Note: codice colore progetto: ----

SCHEDA DI RILIEVO ED INTERVENTO NELLE UNITA'EDILIZIE IN CENTRO STORICO
Piano Regolatore Generale del Comune di Calliano

Scheda nr. **121** C.C. **Calliano** f.m. **3** p.ed. **11/1 (P)**

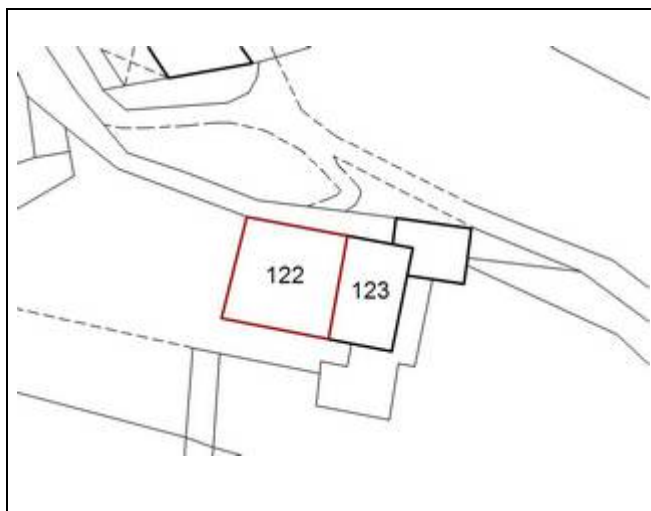
Data **Marzo 2009**



SCHEDA DI RILIEVO ED INTERVENTO NELLE UNITA'EDILIZIE IN CENTRO STORICO
Piano Regolatore Generale del Comune di Calliano

Scheda nr. **122** C.C. **Calliano** f.m. **3** p.ed. **8/1 (P)**

Data **Marzo 2009**



Tipologia funzionale dell'edificio: <u>residenziale</u>	
Epoca di costruzione: <u>anteriore al 1860</u> , tra 1860 e 1939, posteriore al 1939	8 6 4
Tipologia architettonica storica: definizione Alta, <u>Media</u> , Bassa, Nessuna	8 6 4 0
Permanenza dei caratteri formali tradizionali: Volumetrici originali (superfettazioni, ampliamenti, sopraelevazioni) Costruttivi (copertura, struttura, aperture, balconi, scale) Complementari (manto di copertura, serramenti, abbaini, intonaci) Decorativi (affreschi, cornicioni, modanature, bugnati, ecc.)	2 1 0 2 1 0 2 1 0 2 1 0
Totale punteggio <u>14</u>	

Degrado: Nullo	Grado di utilizzo: Utilizzato
Vincoli legislativi:	Categoria di intervento del Piano vigente: R3

PROGETTO

Categoria di intervento prevista: R3
Vincoli particolari:
Interventi previsti:
Ulteriori interventi: Si consiglia l'installazione dei pannelli solari sulla falda sud, nel rispetto delle specifiche norme
Codici colori della tinteggiatura / Note: codice colore progetto: ----

SCHEDA DI RILIEVO ED INTERVENTO NELLE UNITA'EDILIZIE IN CENTRO STORICO
Piano Regolatore Generale del Comune di Calliano

Scheda nr. 122 C.C. Calliano f.m. 3 p.ed. 8/1 (P)

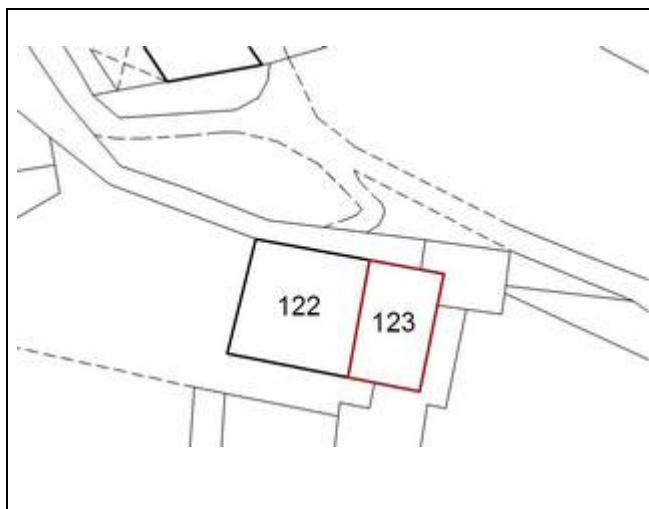
Data Marzo 2009



SCHEDA DI RILIEVO ED INTERVENTO NELLE UNITA'EDILIZIE IN CENTRO STORICO
Piano Regolatore Generale del Comune di Calliano

Scheda nr. **123** C.C. **Calliano** f.m. **3** p.ed. 8/1 (P), 164

Data **Marzo 2009**



Tipologia funzionale dell'edificio: <u>residenziale</u>			
Epoca di costruzione: <u>anteriore al 1860</u> , tra 1860 e 1939, posteriore al 1939	<u>8</u>	6	4
Tipologia architettonica storica: definizione Alta, <u>Media</u> , Bassa, Nessuna	8	<u>6</u>	4 0
Permanenza dei caratteri formali tradizionali:			
Volumetrici originali (superfettazioni, ampliamenti, sopraelevazioni)	<u>2</u>	1	0
Costruttivi (copertura, struttura, aperture, balconi, scale)	2	<u>1</u>	0
Complementari (manto di copertura, serramenti, abbaini, intonaci)	2	<u>1</u>	0
Decorativi (affreschi, cornicioni, modanature, bugnati, ecc.)	2	1	<u>0</u>

Totale punteggio 14

Degrado: Nullo	Grado di utilizzo: Utilizzato
Vincoli legislativi:	Categoria di intervento del Piano vigente: R3

PROGETTO

Categoria di intervento prevista: R3
Vincoli particolari:
Interventi previsti:
Ulteriori interventi: Si consiglia l'installazione dei pannelli solari sulla falda sud, nel rispetto delle specifiche norme
Codici colori della tinteggiatura / Note: codice colore progetto: ----

SCHEDA DI RILIEVO ED INTERVENTO NELLE UNITA'EDILIZIE IN CENTRO STORICO
Piano Regolatore Generale del Comune di Calliano

Scheda nr. 123 C.C. Calliano f.m. 3 p.ed. 8/1 (P), 164

Data Marzo 2009

