



COMUNE DI CALLIANO

PIANO REGOLATORE GENERALE

Ottava Variante al P.R.G.

Dicembre 2019



COMUNITÀ DELLA VALLEGGERINA

A.1

PROGETTO:  
Comunità della Valleggerina  
Ufficio Urbanistica

COLLABORAZIONE:  
Ufficio Tecnico Comunale

CARTOGRAFIA:  
arch. Fulvio Bertoluzzi

Sistema Ambientale

Adottato definitivamente dal Consiglio comunale con deliberazione n. 8 dd. 18.02.2020

Scala 1 : 5.000

Legenda

CAPITOLO VI - ZONE DI TUTELA E PROTEZIONE

Art. 52 Aree di protezione fluviale

ambiti fluviali di interesse ecologico



ambiti fluviali di interesse paesaggistico

Art. 54 c.5 Siti di interesse culturale, storico e naturalistico



Art. 54 Vincolo diretto legge n.137 del 06.07.2001



Art. 54 Vincolo indiretto legge n.137 del 06.07.2001






CAPITOLO VII - AREE DI CONTROLLO TECNICO AMMINISTRATIVO

Art. 57 Tutela ambientale provinciale



Art. 60 Aree sottoposte a vincolo idrogeologico (forestale)



Demanio idrico Z 204  Sorgenti Z 323  Confine comunale Z 403 

Quadro d'Unione

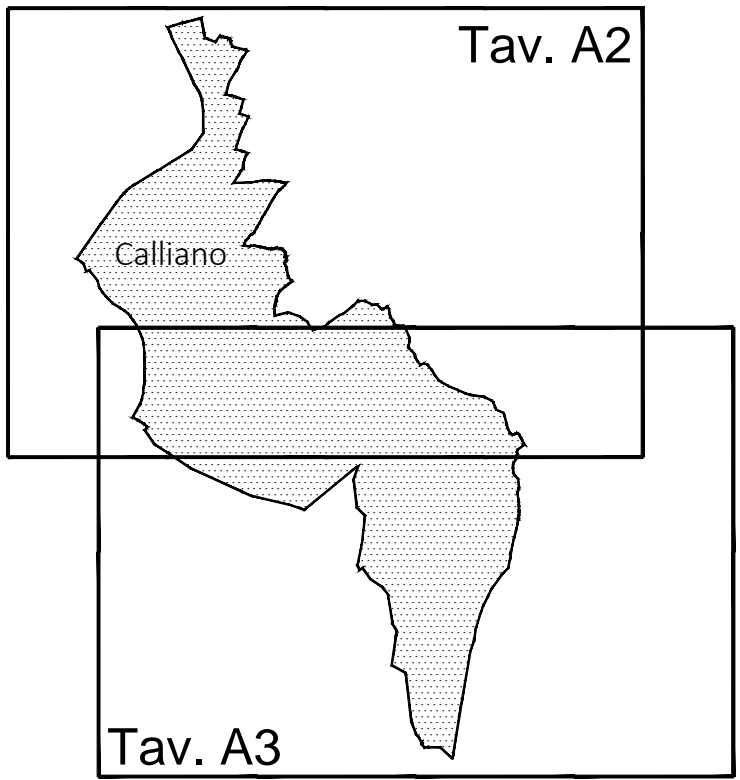
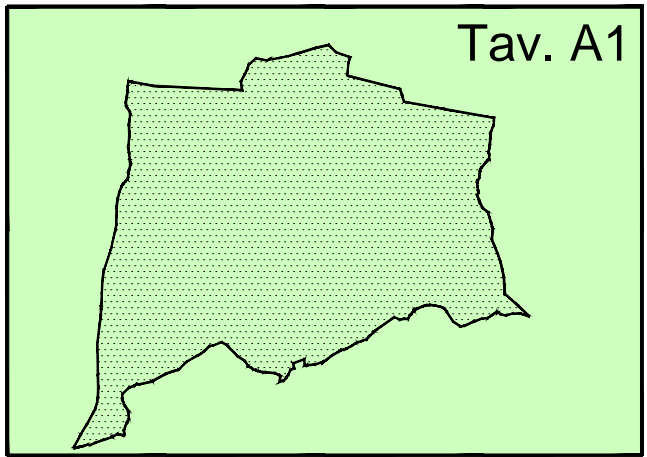


Tavola A4: estratti in scala 1:2.000

