


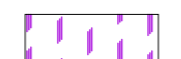

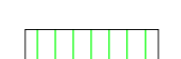
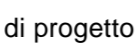











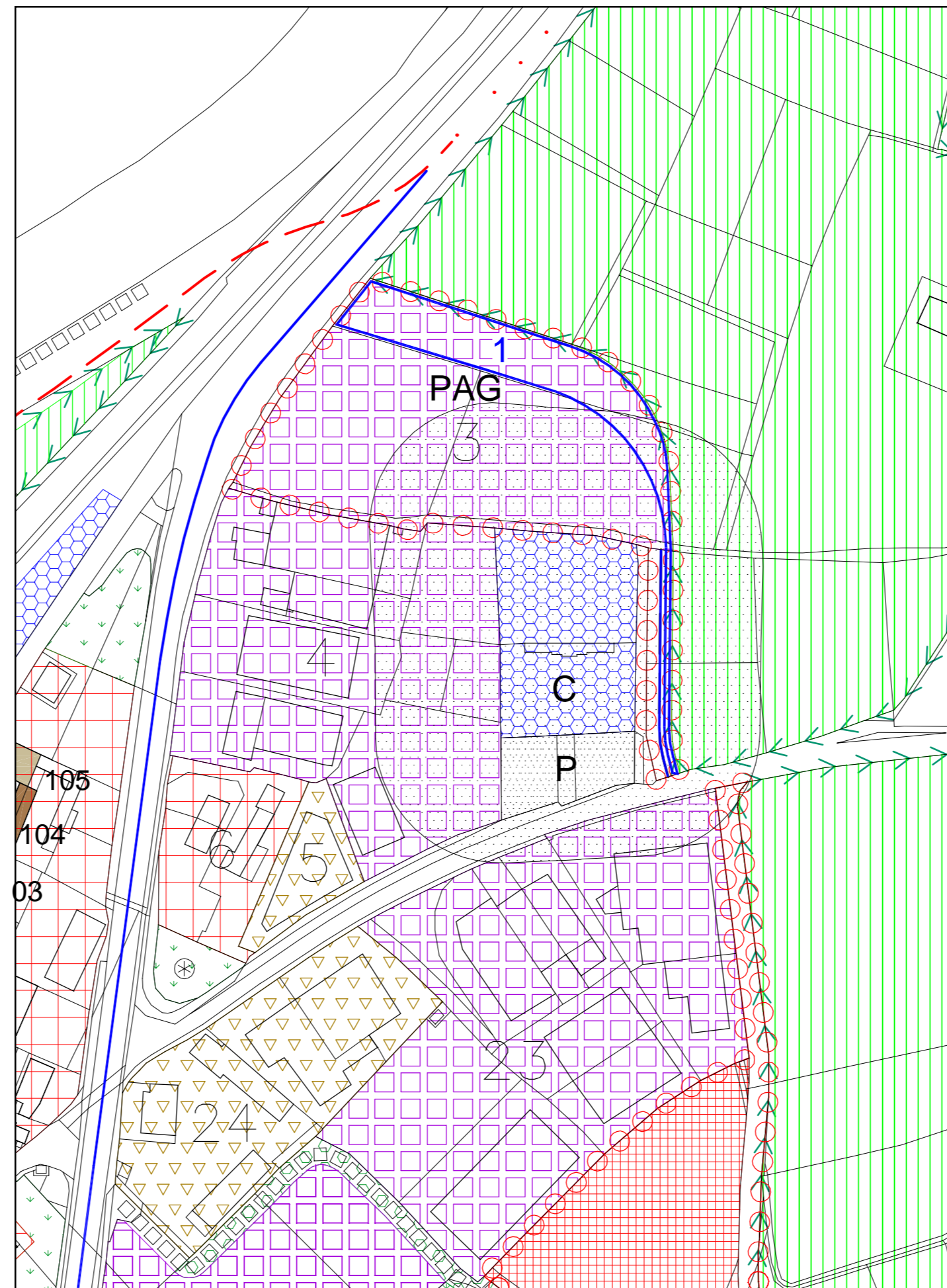


	COMUNE DI CALLIANO PIANO REGOLATORE GENERALE Quinta Variante Giugno 2010	COMPRESORIO della VALLAGARINA 	RF.2
	PROGETTO : Ufficio Urbanistico Comprensorio della Vallagarina Ufficio Tecnico Comunale	Sistema Insediativo Produttivo e Infrastrutturale	Scala 1 : 2.000

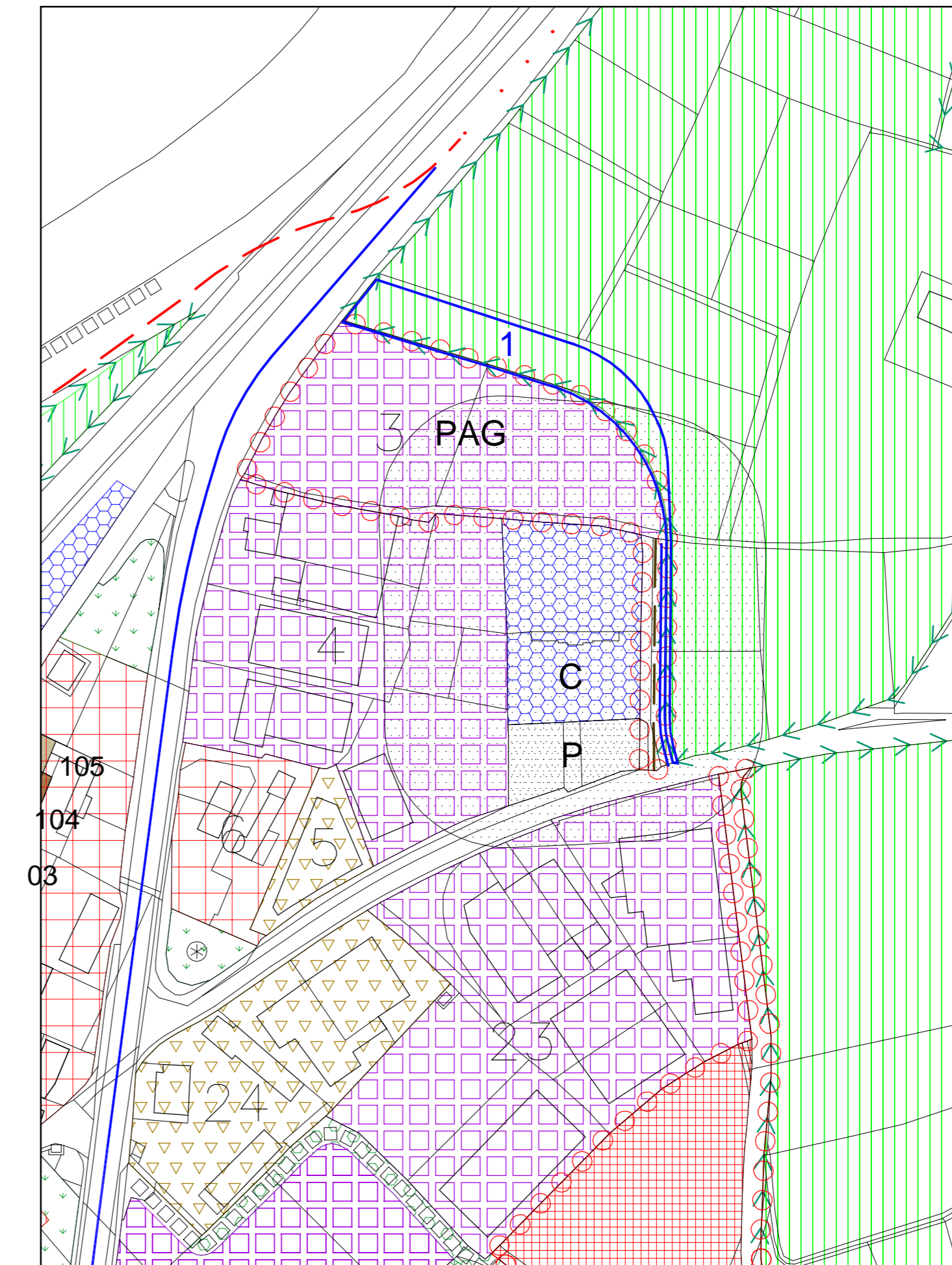
LEGENDA

Art. 3	Strumenti di attuazione del Piano							
Art.11	Fasce di rispetto							
Art.29	Aree produttive							
Art.31	Aree miste, produttivo-commerciali							
Art.35	Aree per servizi ed attrezzature pubbliche							
Art.40	Aree agricole primarie							
Art.48	Infr. stradali	<table border="0"> <tr> <td>esistente</td> <td></td> </tr> <tr> <td>di progetto</td> <td></td> </tr> <tr> <td>da potenziare</td> <td></td> </tr> </table>	esistente		di progetto		da potenziare	
esistente								
di progetto								
da potenziare								
5.	Categoria							
Art.54	Difesa paesaggistica							
	Aree oggetto di variante							

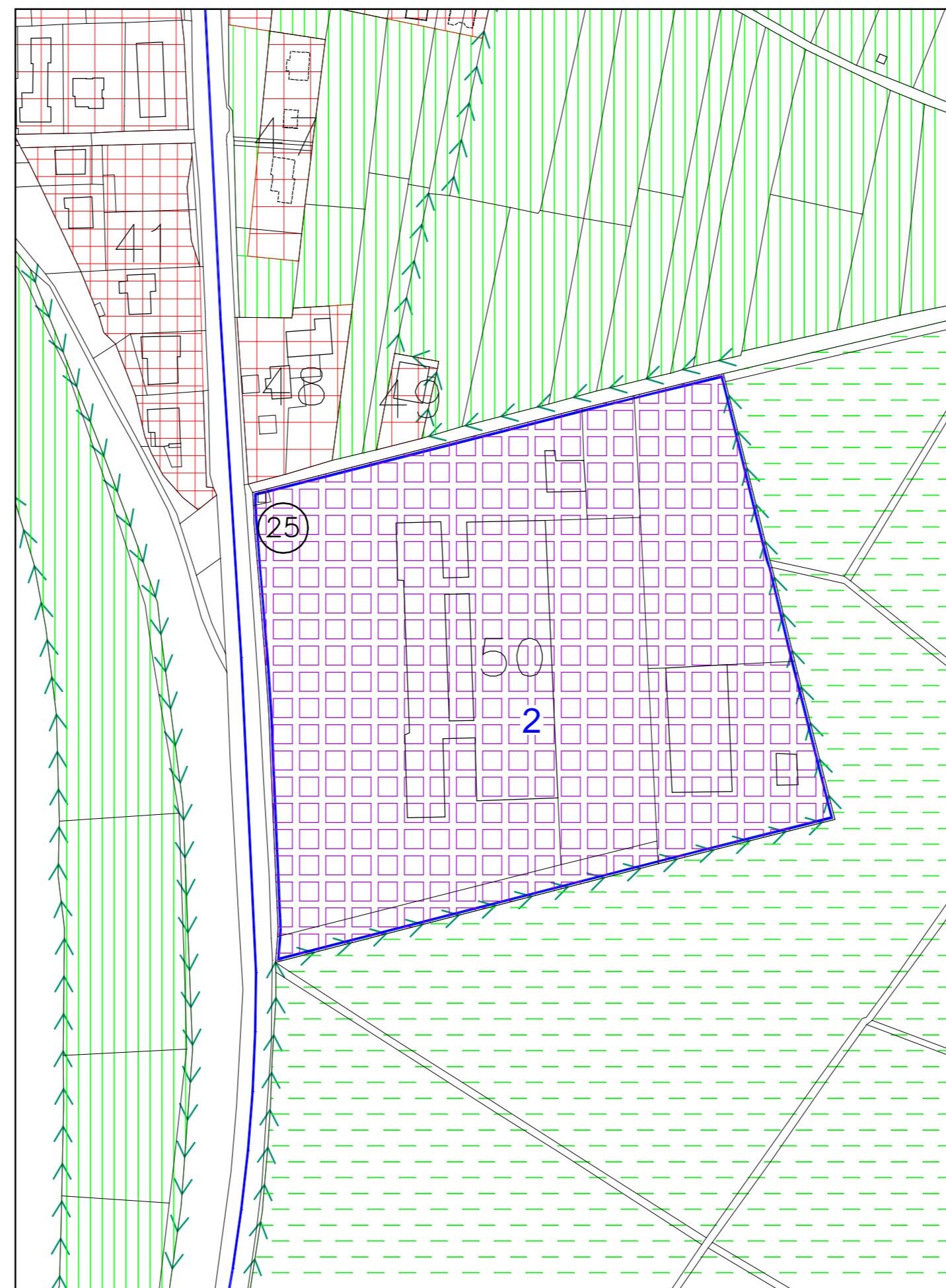
Estratto del P.R.G. Tavola B2 - in vigore



Estratto del P.R.G. Tavola B2 - variato



Estratto del P.R.G. Tavola B2 - in vigore



Estratto del P.R.G. Tavola B2 - variato

